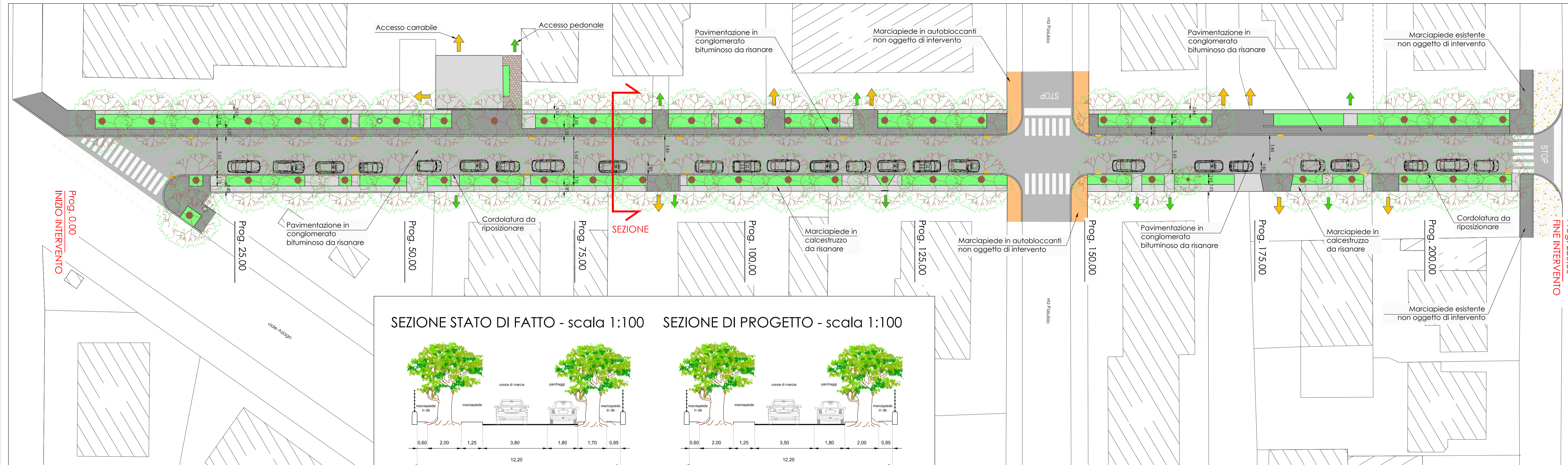
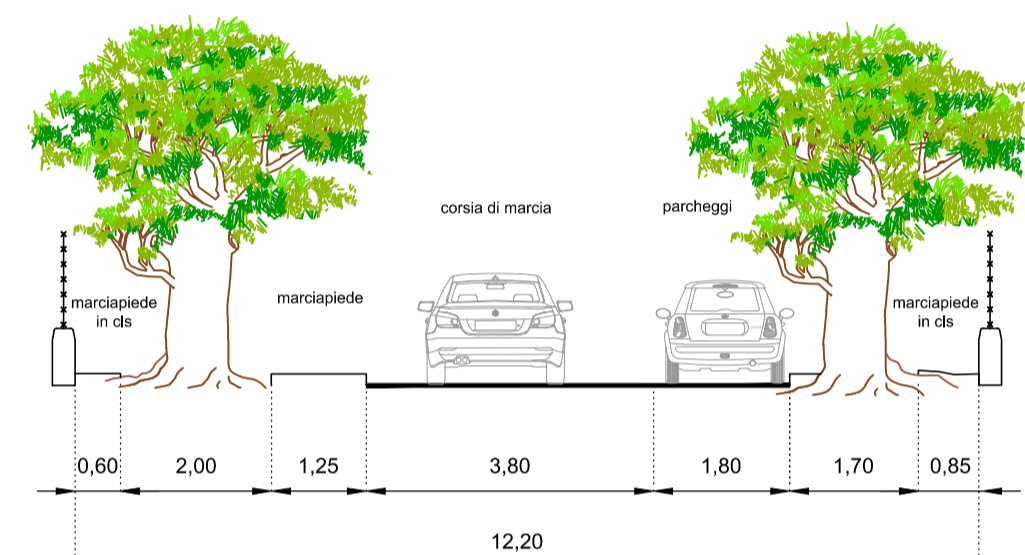


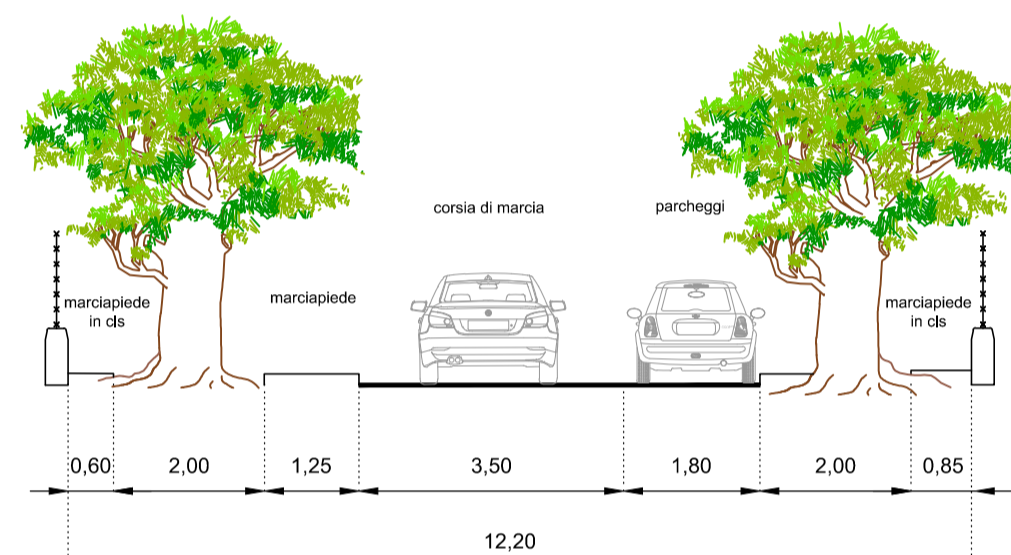
PLANIMETRIA STATO DI FATTO - scala 1:250



SEZIONE STATO DI FATTO - scala 1:100

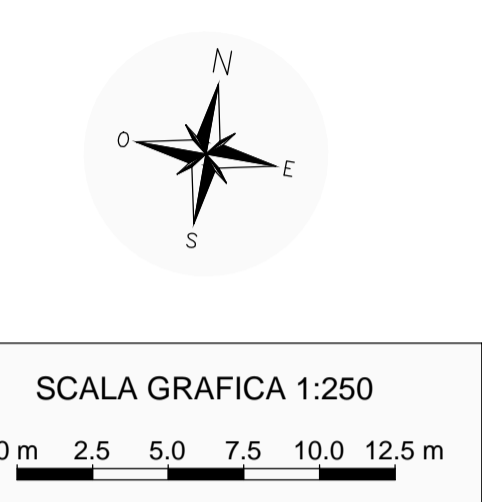


SEZIONE DI PROGETTO - scala 1:100

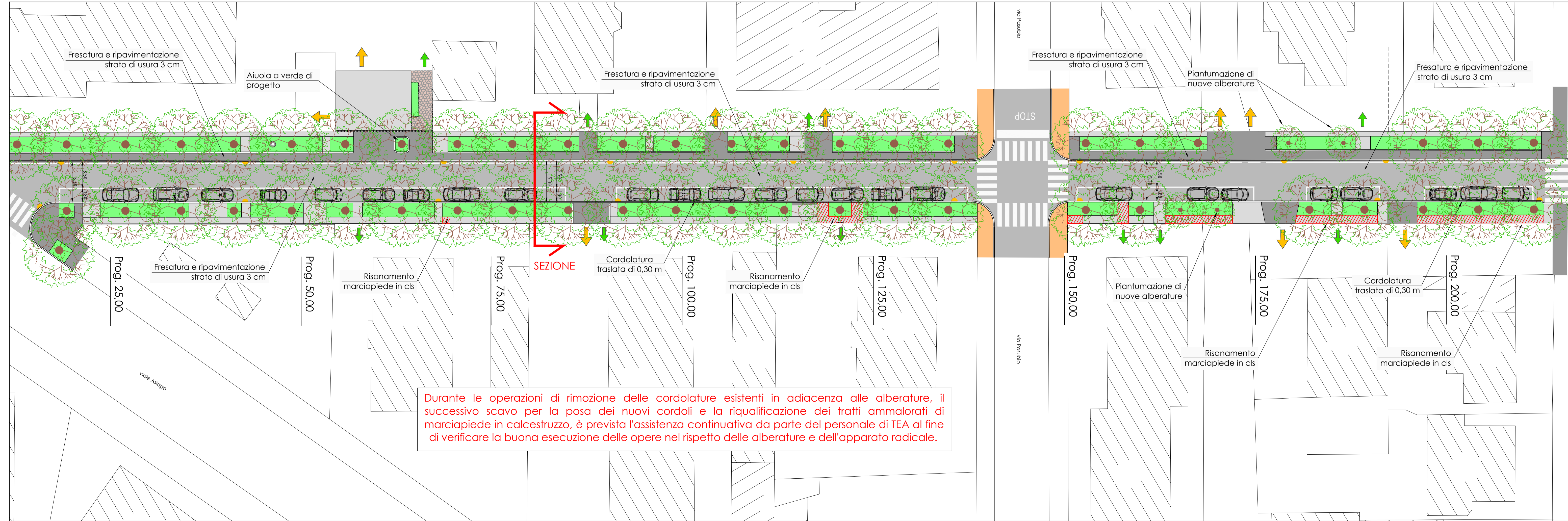


LEGENDA

- Pavimentazione in conglomerato bituminoso
- Marciapiede in conglomerato bituminoso
- Marciapiede in masselli autobloccanti
- Marciapiede in calcestruzzo
- Aiuola a verde
- Segnaletica orizzontale
- Bocca di lupo
- Accesso carrabile
- Accesso pedonale
- Risanamento marciapiede in cls



PLANIMETRIA DI PROGETTO - scala 1:250



Durante le operazioni di rimozione delle cordolature esistenti in adiacenza alle alberature, il successivo scavo per la posa dei nuovi cordoli e la riqualificazione dei tratti ammalorati di marciapiede in calcestruzzo, è prevista l'assistenza continuativa da parte del personale di TEA al fine di verificare la buona esecuzione delle opere nel rispetto delle alberature e dell'apparato radicale.

REGIONE LOMBARDIA PROVINCIA DI MANTOVA



COMUNE DI MANTOVA

RIQUALIFICAZIONE STRADALE DI AMBITI URBANI

INTERVENTI DI MANUTENZIONE e RIQUALIFICAZIONE STRADALE

PROGETTO DEFINITIVO - ESECUTIVO

Intervento:		Elaborato n°	
VIALE PODGORA		7.1	
Elaborato:		scala:	
PLANIMETRIA STATO DI FATTO e PROGETTO		1:250	
Opere stradali, infrastrutturali e coordinamento:		COMUNE DI MANTOVA SETTORE LAVORI PUBBLICI	
Ingegnere STEFANO ROSSI via Vittorini - MANTOVA		Il Responsabile Unico del Procedimento: Ingegnere LUCCA BIANCHI	
Collaboratori: Ing. Adele Celicola, Ing. Davide Ongari, Geom. Simone Raimondi		Il Dirigente: architetto CARMINE MASTROMARINO	
revisione	data	descrizione	verificato
00	06/2016	Prima emissione	S. Rossi
			approvato
			L. Bianchi
			data:
			GIUGNO 2016