

PLANIMETRIA STATO DI FATTO - TRATTO A - scala 1:250

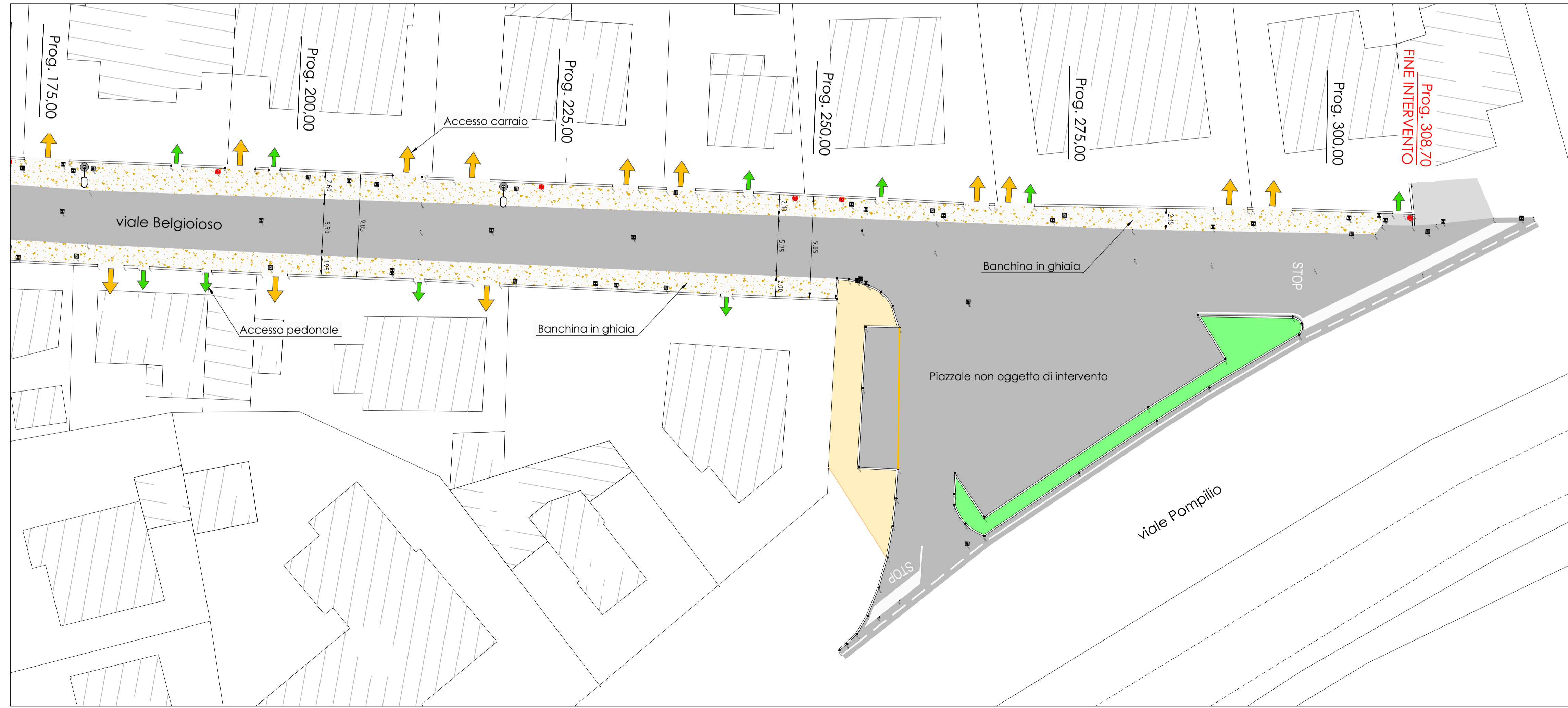


LEGENDA

- Pavimentazione in conglomerato bituminoso
- Marciapiede in conglomerato bituminoso
- Aiuola a verde
- Segnaletica orizzontale
- Banchina non pavimentata
- Accesso carrabile
- Accesso pedonale
- Quote rilevate
- Manufatto Telecom/Enel



PLANIMETRIA STATO DI FATTO - TRATTO B - scala 1:250





REGIONE LOMBARDIA  PROVINCIA DI MANTOVA

COMUNE DI MANTOVA

**RIQUALIFICAZIONE STRADALE
DI AMBITI URBANI**

**INTERVENTI DI MANUTENZIONE
E RIQUALIFICAZIONE STRADALE**

PROGETTO DEFINITIVO - ESECUTIVO

Intervento:		VIALE BELGIOIOSO		Elaborato n°		5.1	
Elaborato:		PLANIMETRIA STATO DI FATTO		scala:		1:250	
Opere stradali, infrastrutturali e coordinamento: Ingegnere STEFANO ROSSI via Villafini - MANTOVA				COMUNE DI MANTOVA SETTORE LAVORI PUBBLICI Il Responsabile Unico del Procedimento: ingegnere LUCCA BIANCHI Il Dirigente: architetto CARMINE MASTROMARINO			
Collaboratori: Ing. Adele Cercola Ing. Davide Ongari Geom. Simone Raimondi				 			
revisione	data	descrizione	verificato	approvato	data:		
00	06/2016	Prima emissione	S. Rossi	L. Bianchi	GIUGNO 2016		