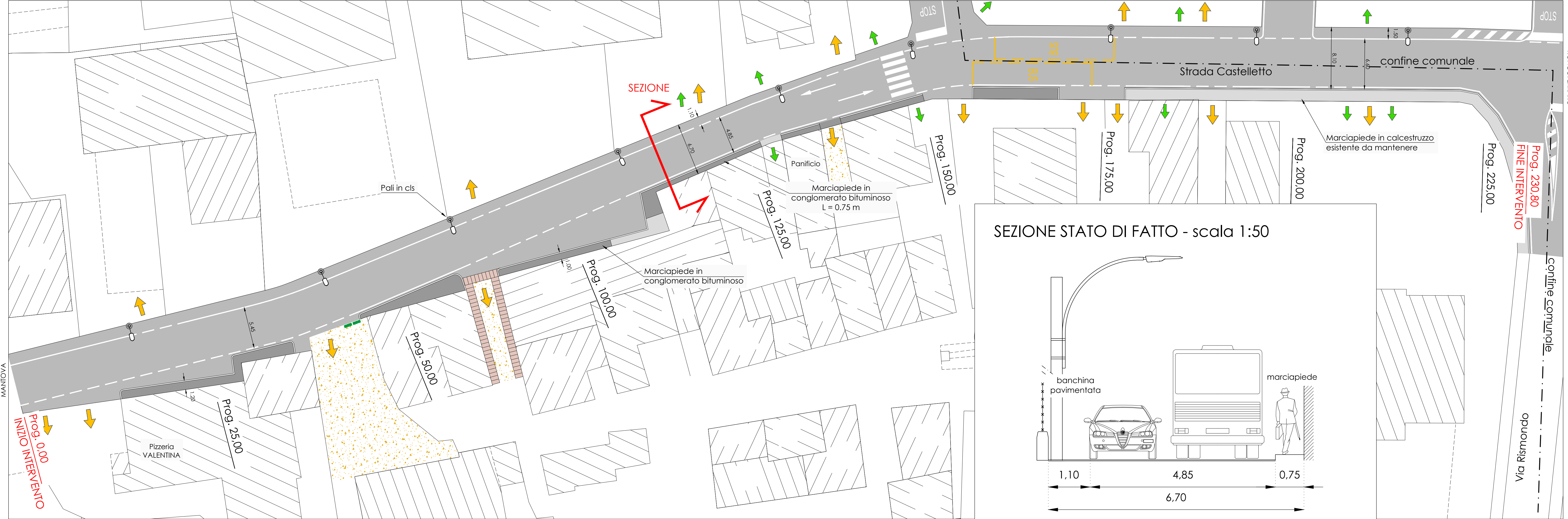
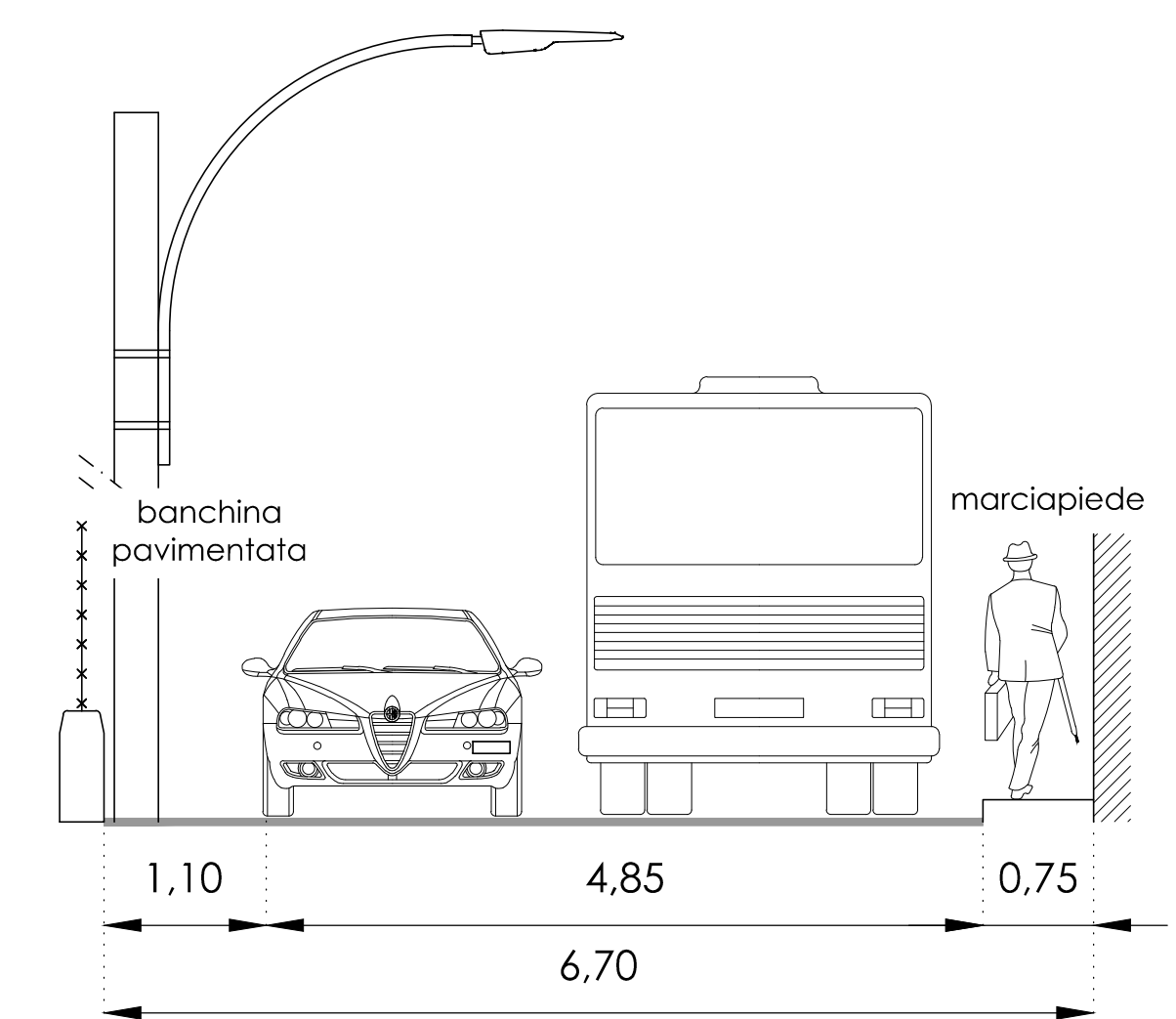


PLANIMETRIA STATO DI FATTO - scala 1:250

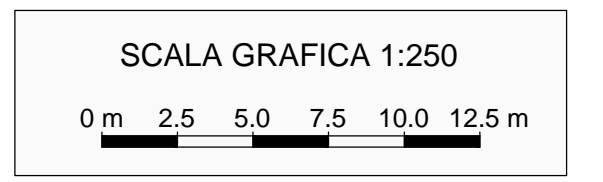


SEZIONE STATO DI FATTO - scala 1:50

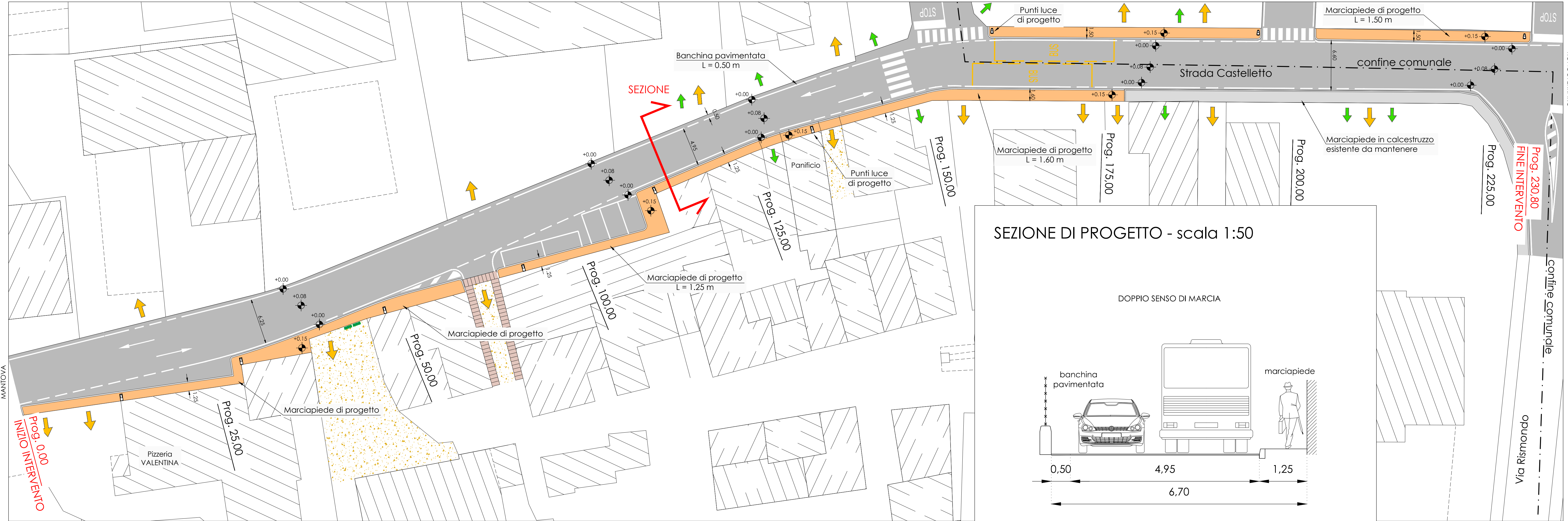


LEGENDA

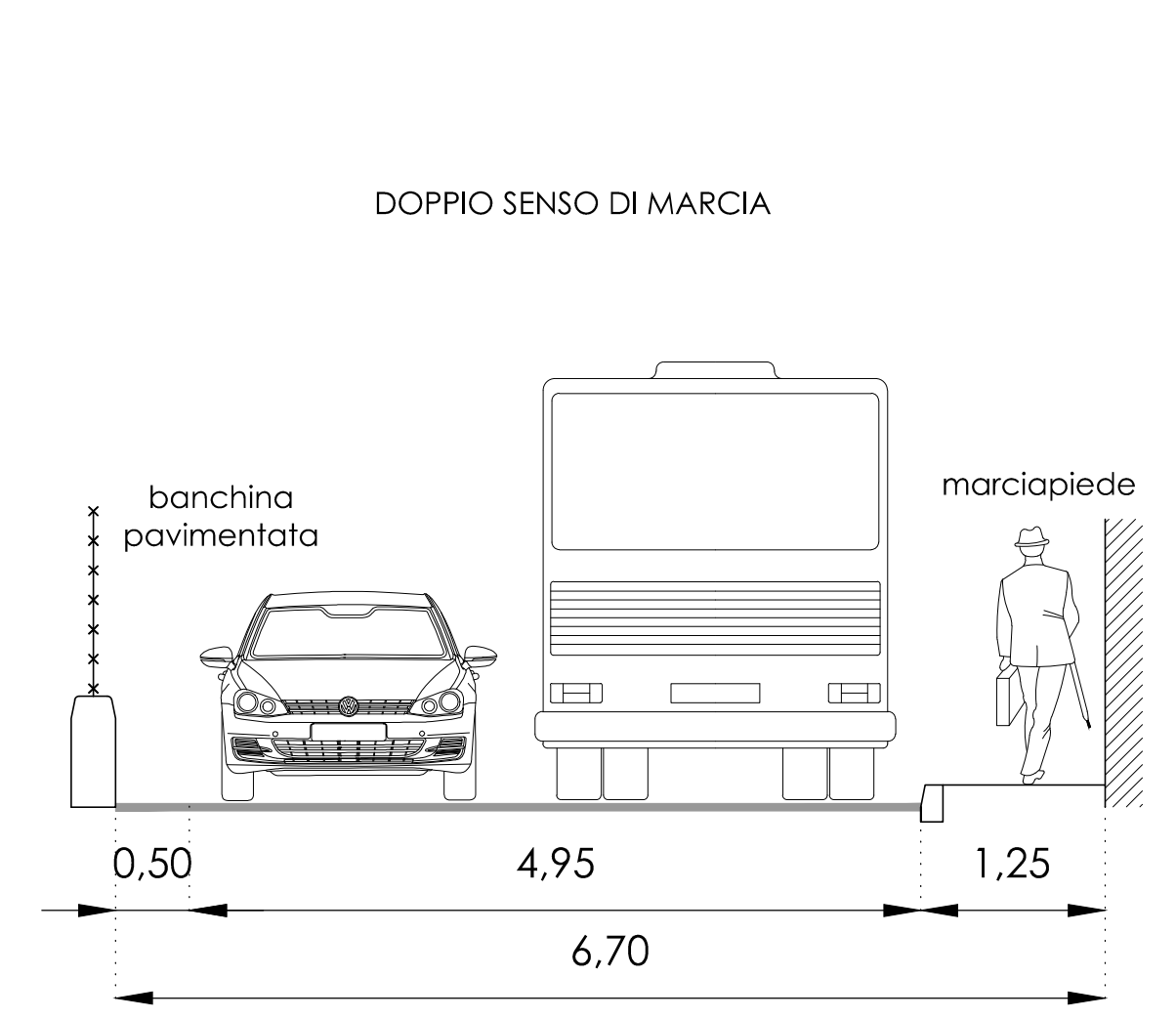
- Pavimentazione in conglomerato bituminoso
- Marciapiede in conglomerato bituminoso
- Marciapiede in calcestruzzo
- Marciapiede in masselli autobloccanti
- Segnaletica orizzontale
- Nuovi punti luce su palo
- Nuovi punti luce a parete



PLANIMETRIA DI PROGETTO - scala 1:250



SEZIONE DI PROGETTO - scala 1:50



REGIONE LOMBARDBIA PROVINCIA DI MANTOVA



COMUNE DI MANTOVA

RIQUALIFICAZIONE STRADALE DI AMBITI URBANI

INTERVENTI DI MANUTENZIONE e RIQUALIFICAZIONE STRADALE

PROGETTO DEFINITIVO - ESECUTIVO

Intervento: STRADA CASTELLETTO		Elaborato n°: 4.1
Elaborato: PLANIMETRIA STATO DI FATTO e PROGETTO		Scala: 1:250
Opere stradali, infrastrutturali e coordinamento: ingegnere STEFANO ROSSI via Vittorie - MANTOVA		
COMUNE DI MANTOVA SETTORE LAVORI PUBBLICI Il Responsabile Unico del Procedimento: ingegnere LUCCA BIANCHI		Dott. Ing. Stefano Rossi SEZIONE A N. 579
Collaboratori: Ing. Adele Caricola Ing. Davide Ongari Geom. Simone Raimondi		
Il Dirigente: architetto CARMINE MASTROMARINO		
revisione	data	descrizione
00	06/2016	Primo emissione
verificato	data	approvato
S. Rossi		L. Bianchi
data:		GIUGNO 2016