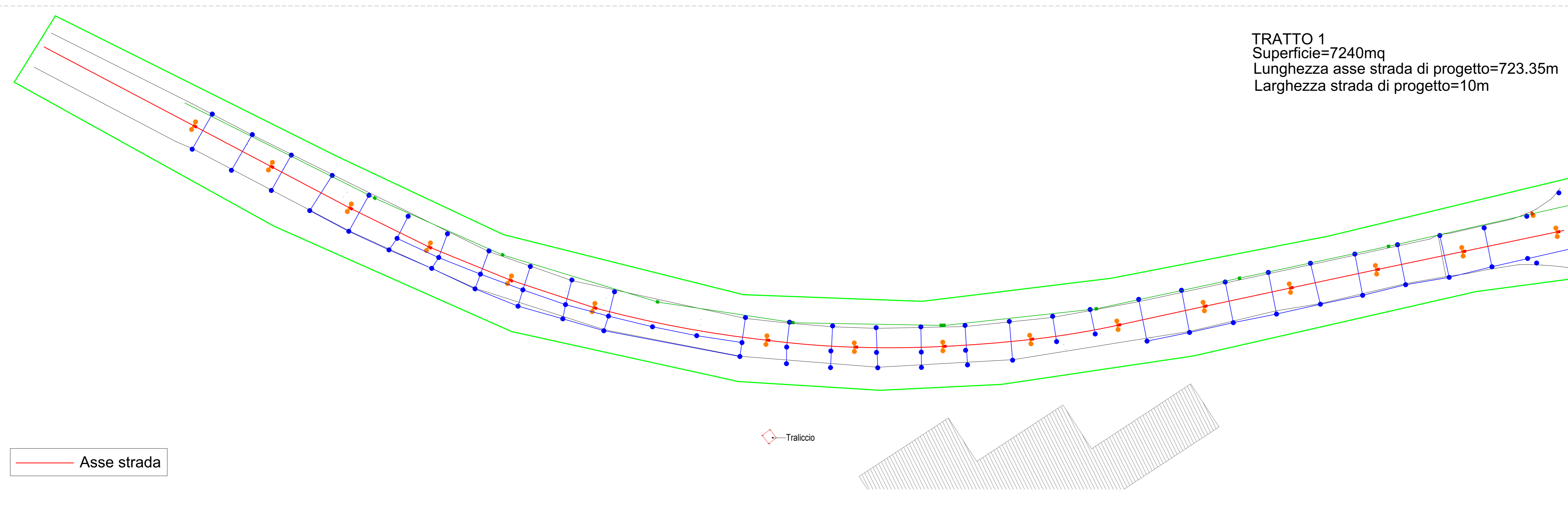
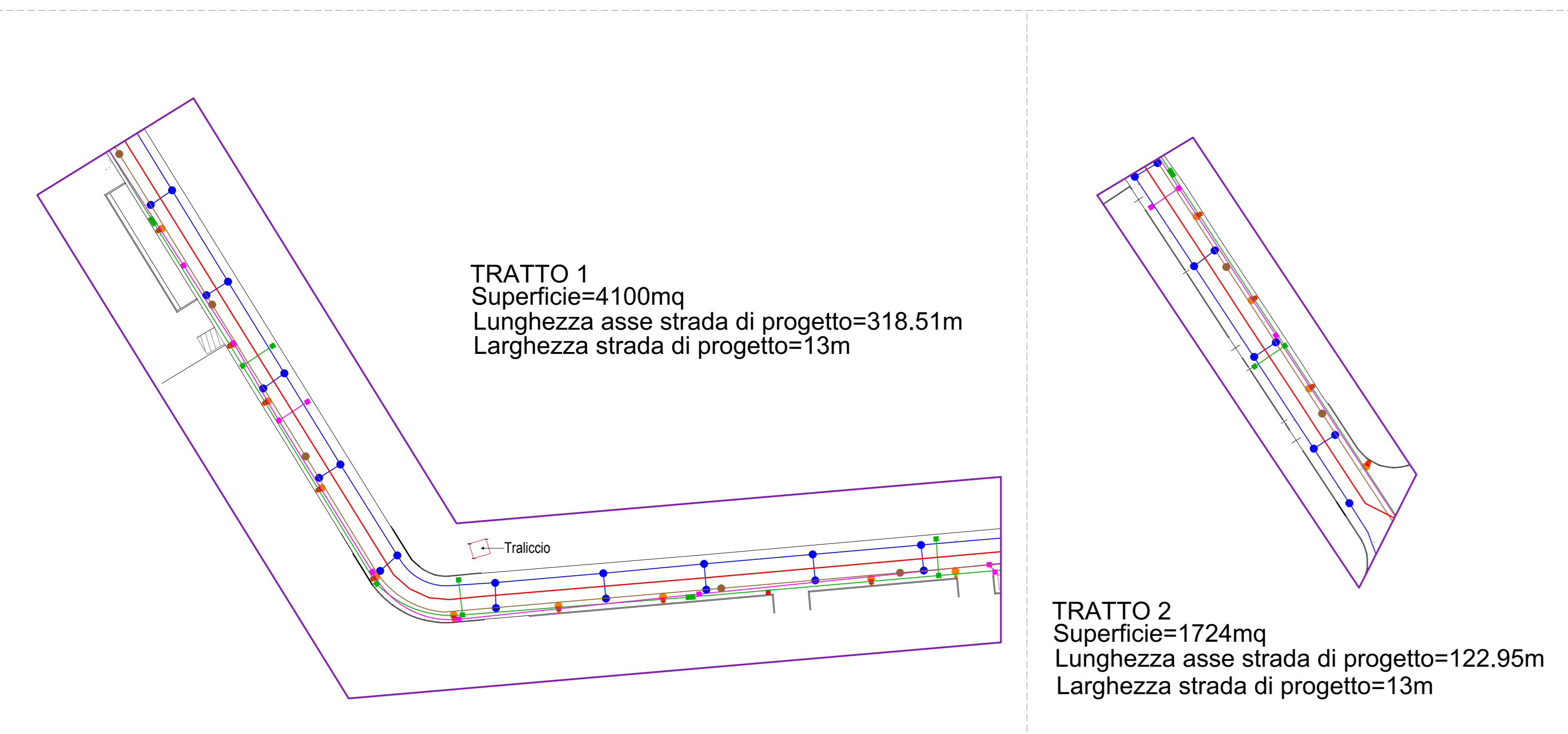


RILIEVO DELLE OPERE DI URBANIZZAZIONE PRIMARIA SUB COMPARTO "B2" 1:1000

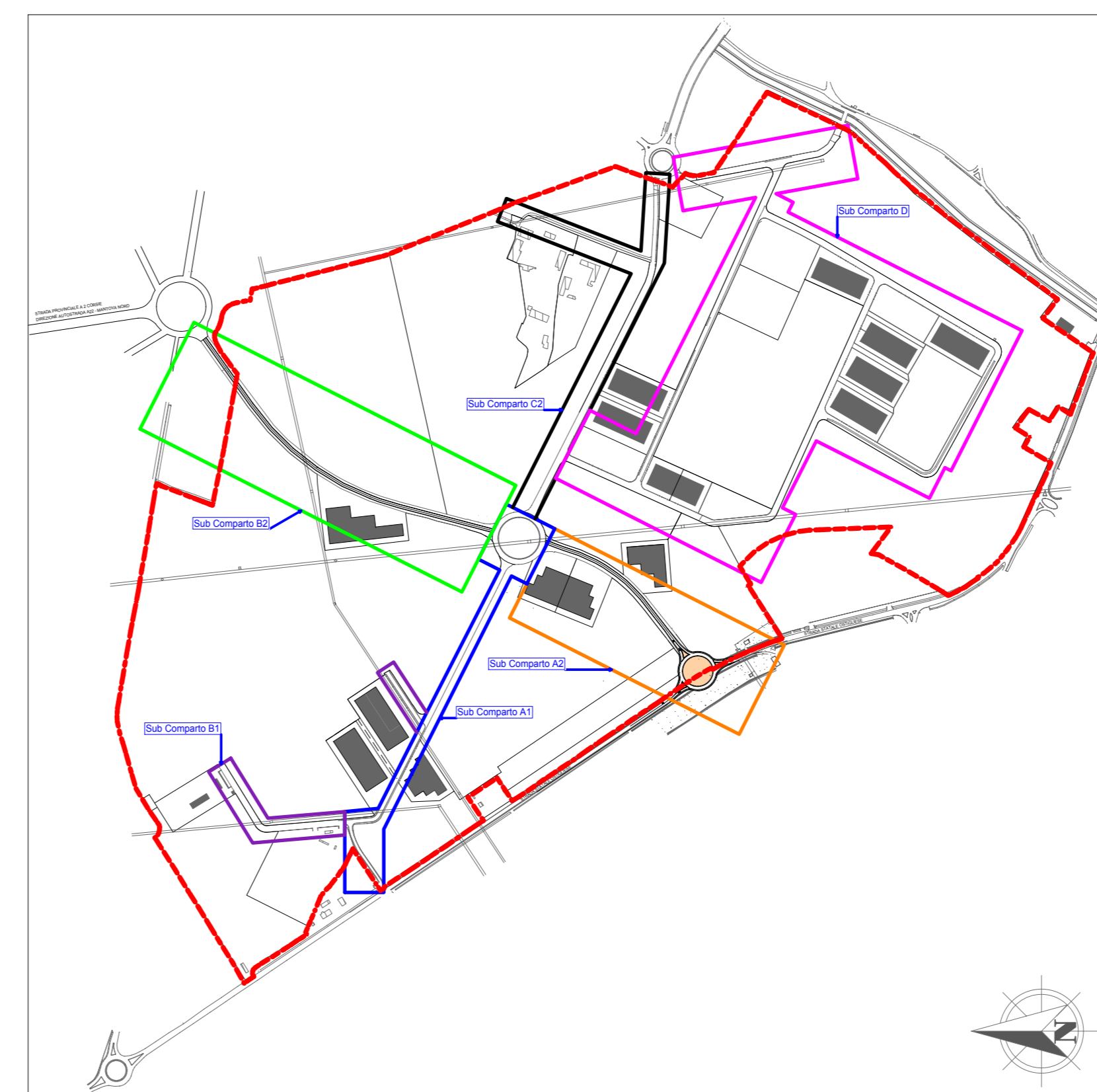


RILIEVO DELLE OPERE DI URBANIZZAZIONE PRIMARIA SUB COMPARTO "B1" 1:1000



In riferimento alle dimensioni e misure del computo metrico estimativo di cui all'allegato B.4 si precisa che le stesse sono ricavate, tramite procedura con apposito software informatico, dal rilievo dell'esistente redatto con sistemi dwg.

QUADRO D'UNIONE 1:10000



<p><b>StudioTecnicoAssociato NEW AZIMUTH</b>                  Marchina Geom. Angelo e-mail: angelo.marchina@studioazimuth.it                  Nuccio Geom. Pietro e-mail: pietero.nuccio@studioazimuth.it                  Via Parma n. 10, 25100 Brescia (BS) 030/3542553</p> <p><b>Architetto Enrico Salvalai</b>                  Urbanistica e Architettura                  Via Navetta n.8, 25050 Zone (BS)                  cell. 347/7172565 enrico.salvalai@gmail.com</p>			
<p>oggetto                  Nuovo Piano Attuativo comparto P.A.13 in variante al Piano di Lottizzazione "Olmo Lungo"</p>		<p>Committente e attuatore delle opere                  EDIL P.F.                  Via Romanino n. 16                  25122 Brescia (BS)</p>	
<p>Rilievo delle opere di urbanizzazione primaria sub compartimenti B1 e B2</p>		<p>Lottizzanti complessivi con procura                  Vedi allegato B.2 - Tabella delle proprietà e delle procure</p>	
comune	Mantova	provincia	Mantova
scala	1:1000	data	27.11.2015
		aggiornamento	disegnatore
		<b>A.11d</b>	