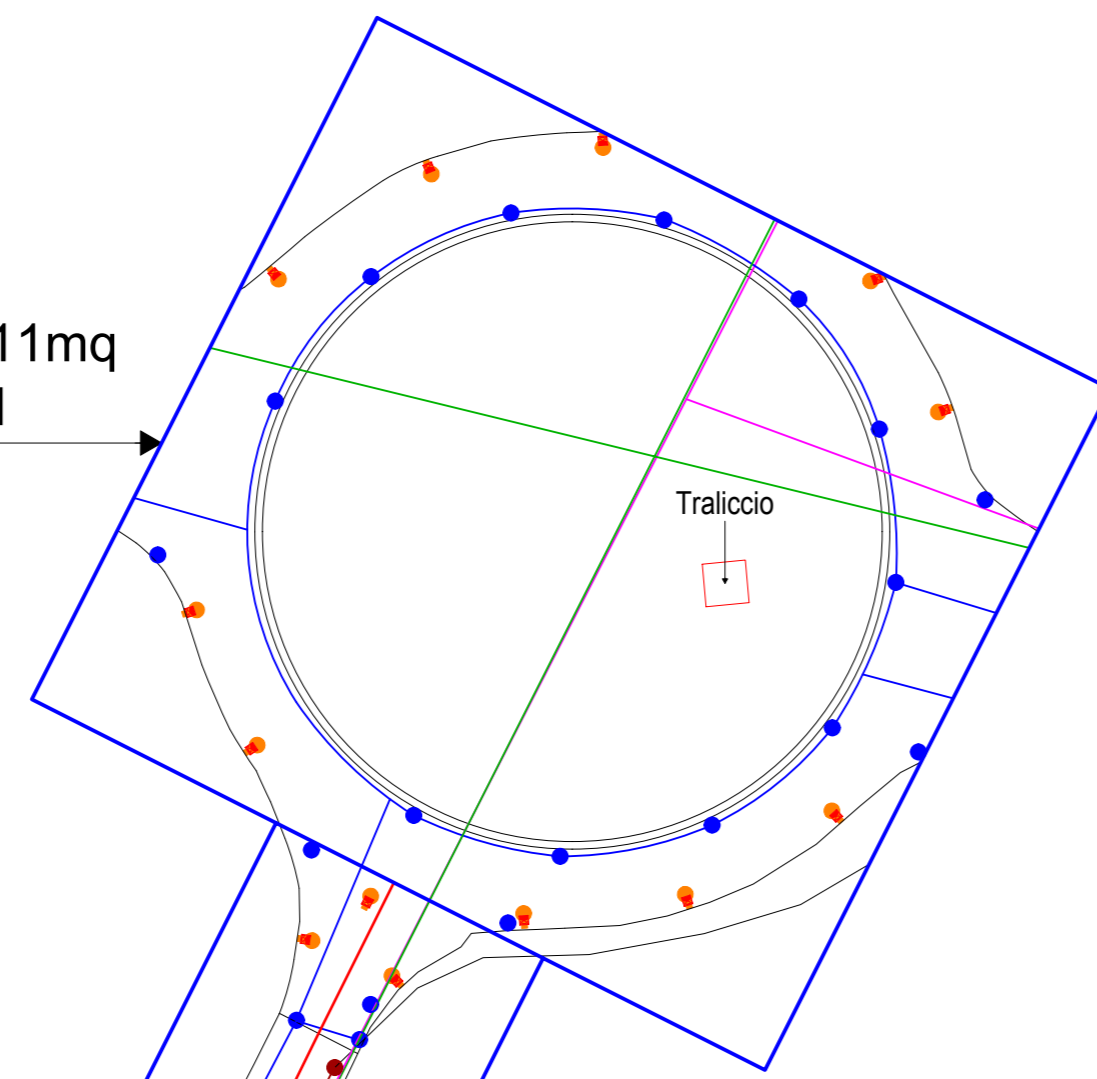
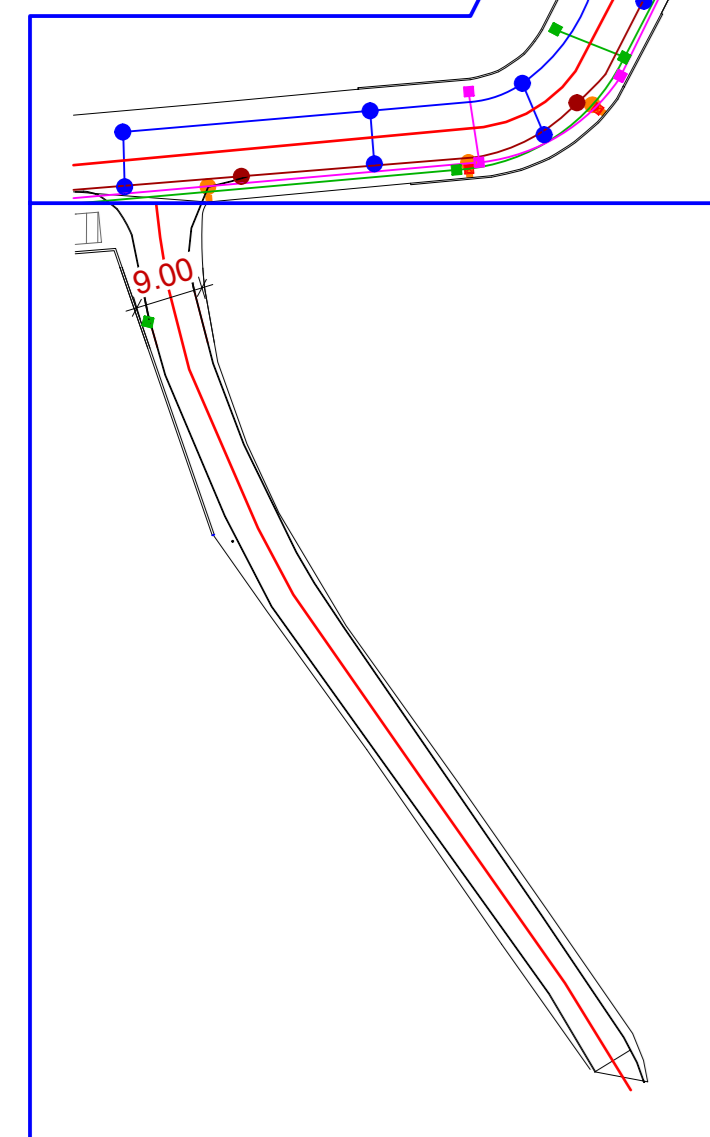


Asse strada

TRATTO 3
Superficie totale strada=8911mq
Superficie rotonda=5588mq



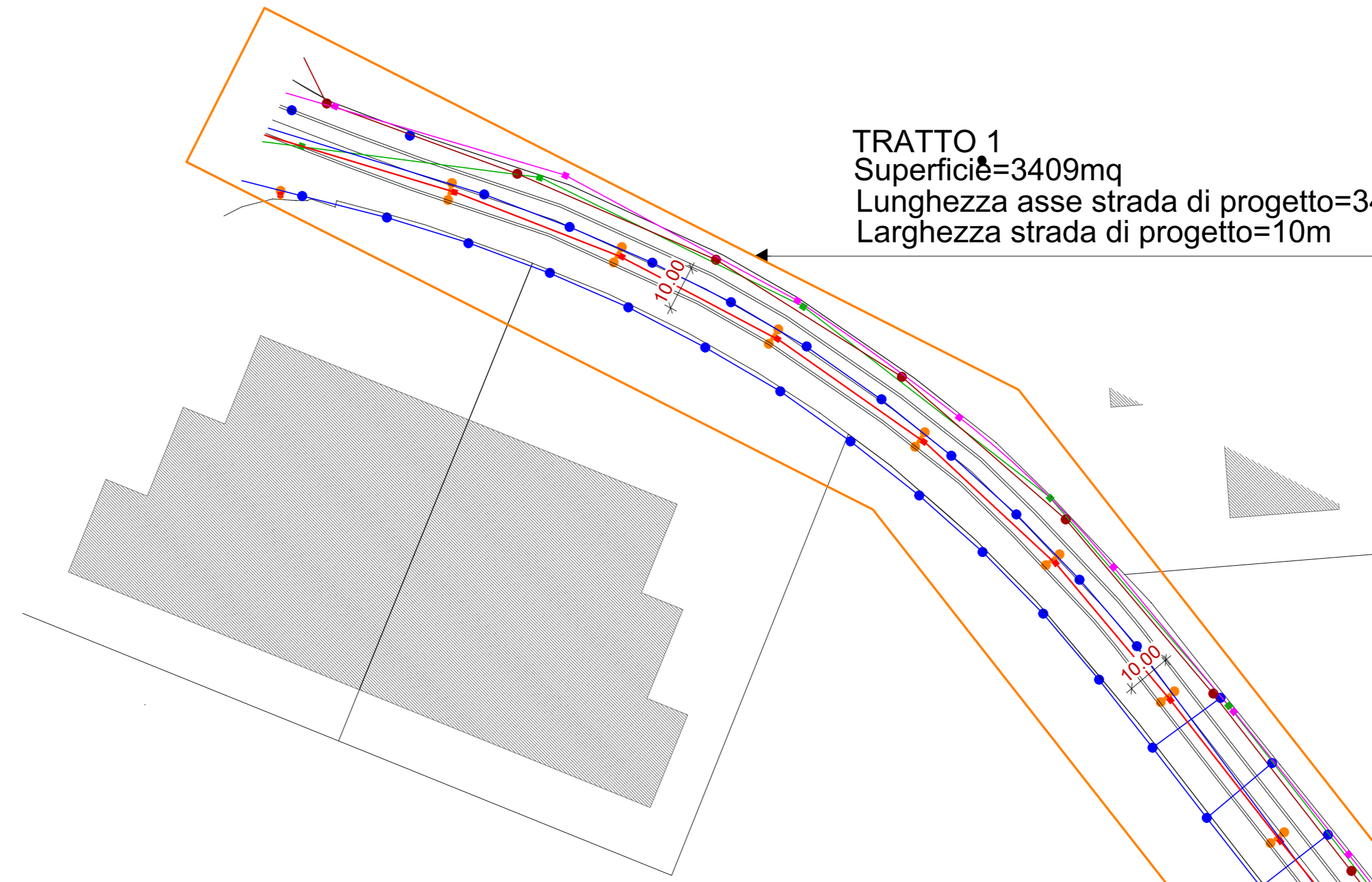
TRATTO 2
Superficie=8430mq
Lunghezza asse strada di progetto=640.78m
Larghezza strada di progetto=13m



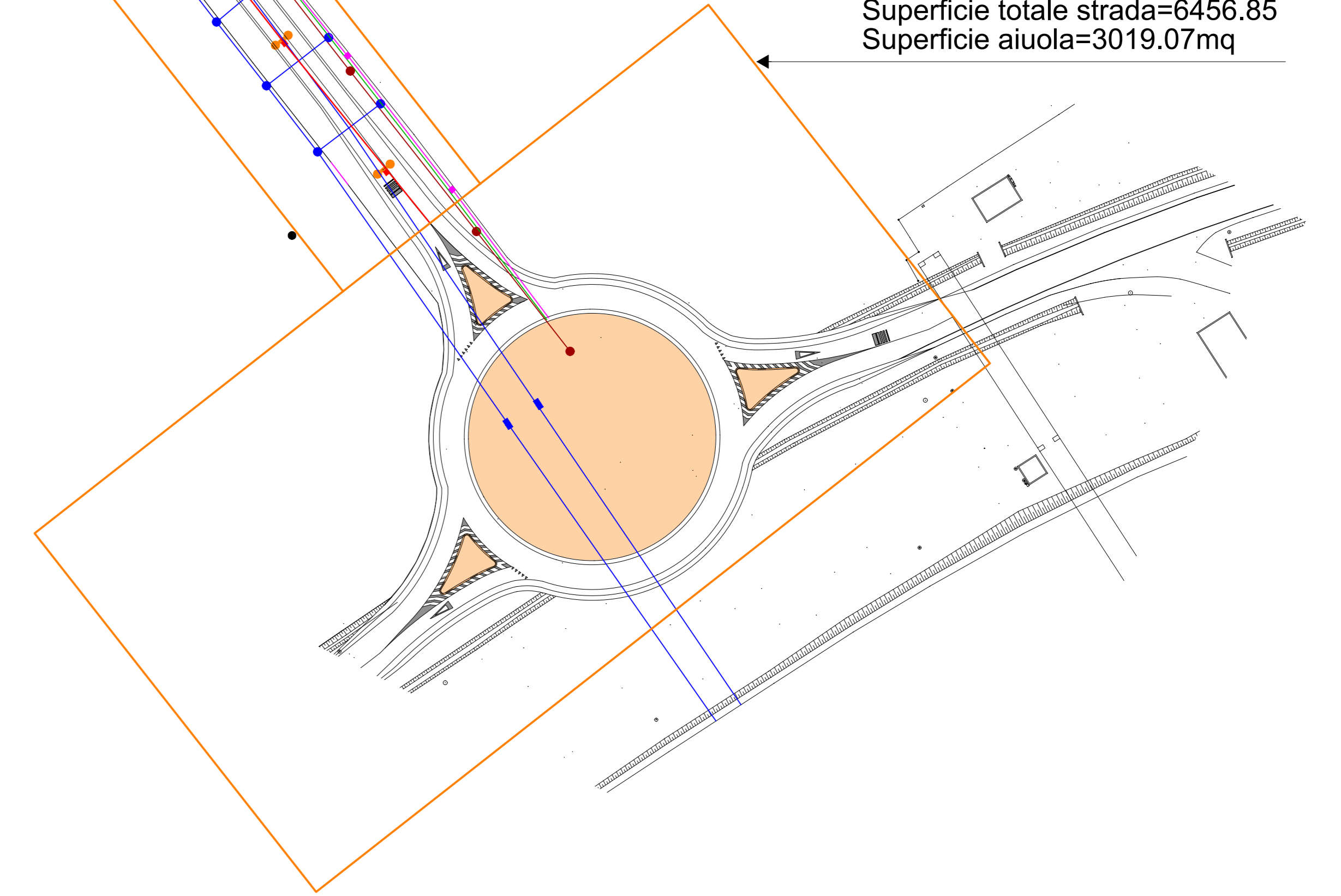
TRATTO 1
Superficie=1225mq
Lunghezza asse strada di progetto=134.62m
Larghezza strada di progetto=9m

Asse strada

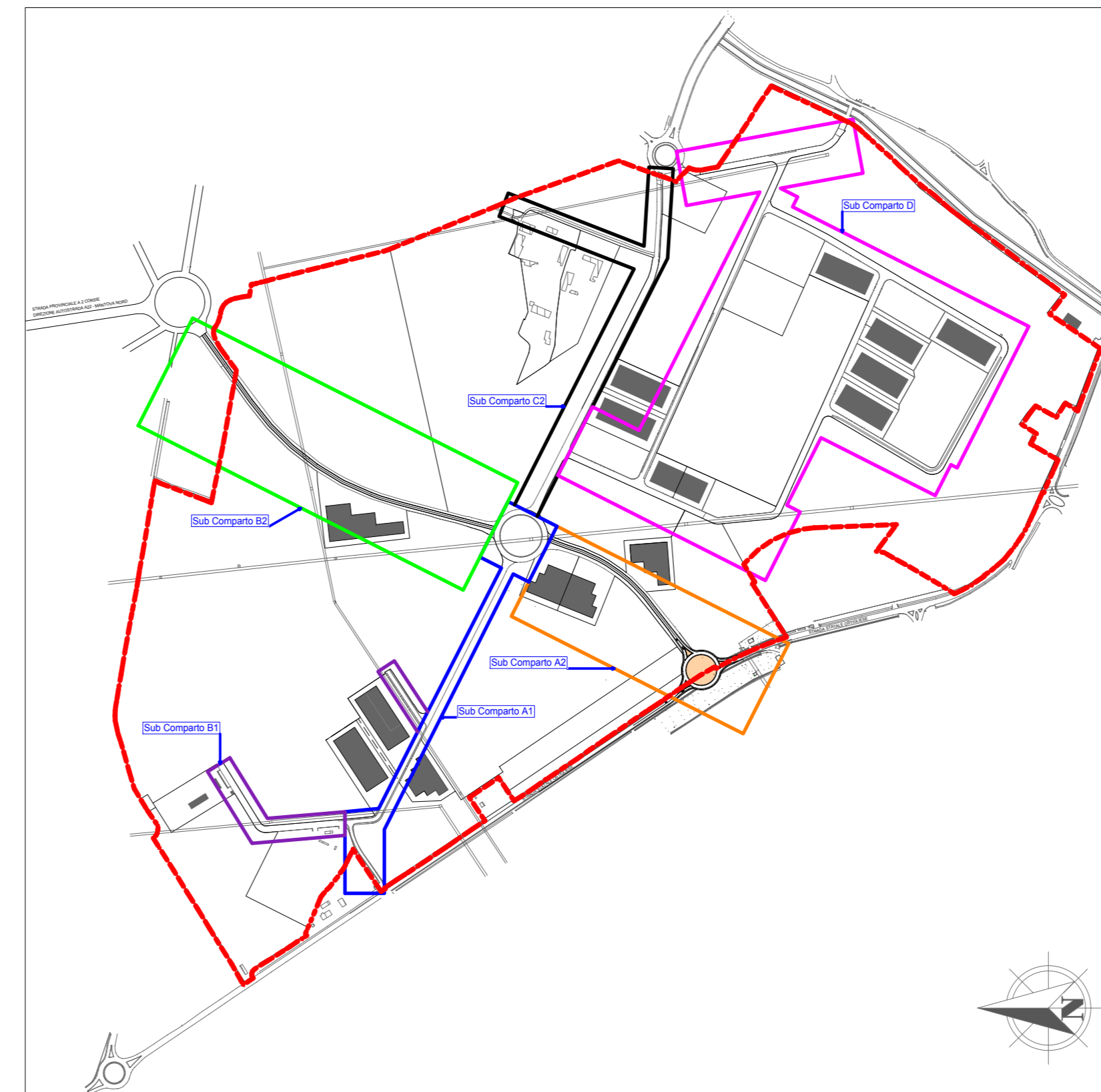
TRATTO 1
Superficie=3409mq
Lunghezza asse strada di progetto=340.60m
Larghezza strada di progetto=10m



TRATTO 2
Superficie totale strada=6456.85
Superficie aiuola=3019.07mq



In riferimento alle dimensioni e misure del computo metrico estimativo di cui all'allegato B.4 si precisa che le stesse sono ricavate, tramite procedura con apposito software informatico dal rilievo dell'esistente redatto con sistemi dwg.



Studio Tecnico Associato NEW AZIMUTH Marchina Geom. Angelo e-mail: angelo.marchina@studioazimuth.it Nuccio Geom. Pietro e-mail: pietro.nuccio@studioazimuth.it Via Parma n. 10, 25100 Brescia (BS) 030/3542553		Architetto Enrico Salvalai Urbanistica e Architettura Via Navetta n.8, 25050 Zone (BS) cell. 347/7172565 enrico.salvalai@gmail.com	
oggetto Nuovo Piano Attuativo comparto P.A.13 in variante al Piano di Lottizzazione "Olmo Lungo"		Committente e attuatore delle opere EDIL P.F. Via Romanino n. 16 25122 Brescia (BS)	
Rilevo delle opere di urbanizzazione primaria sub comparti A1 e A2		Lottizzatori complessivi con procura Vedi allegato B.2 - Tabella delle proprietà e delle procure	
comune Mantova	scala 1:500	data 27.11.2015	provincia Mantova
			aggiornamento disegnatore tavola A.11c