

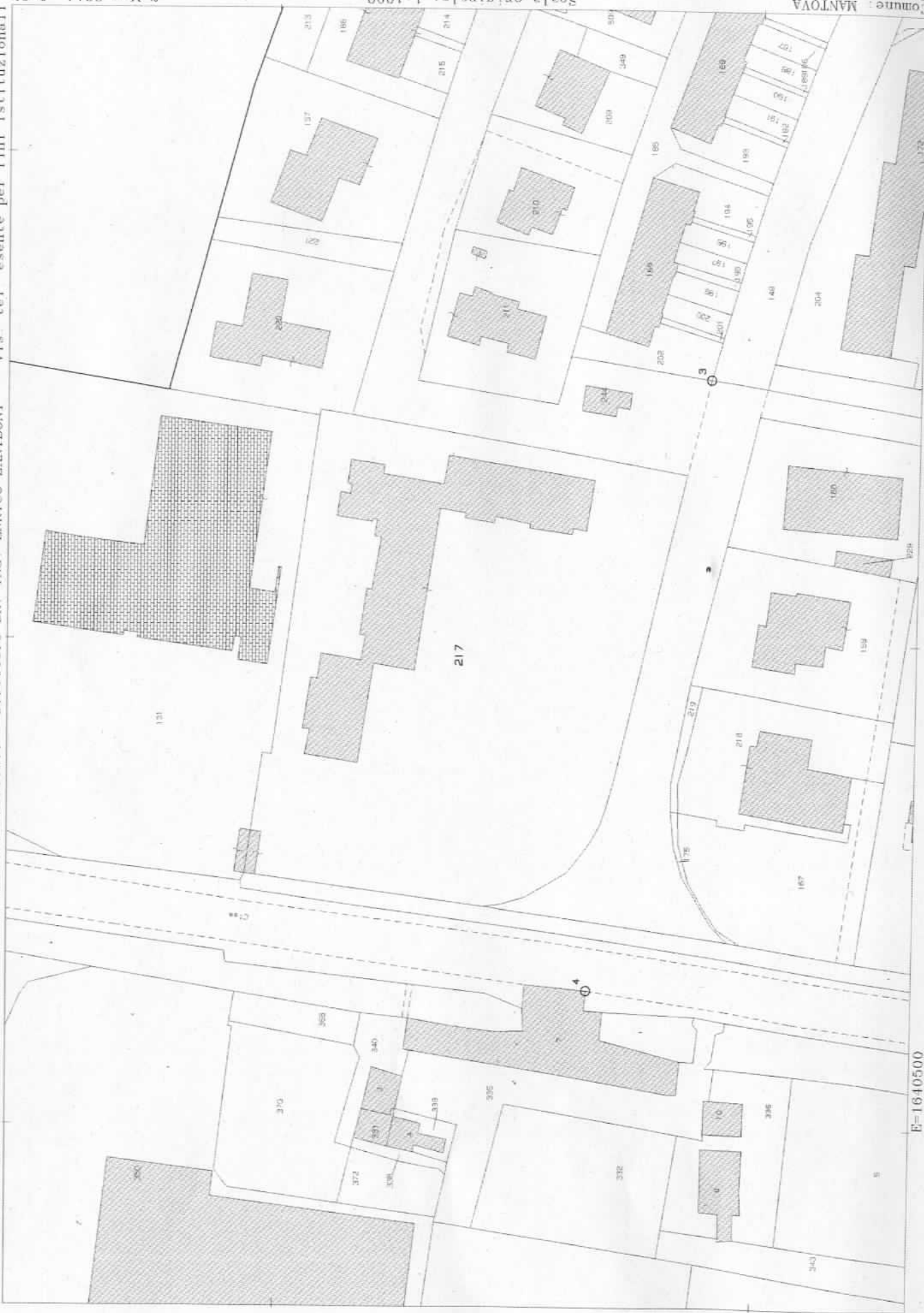
Ufficio Provinciale di Mantova - Territorio Servizi Catastali - Direttore DR. ING. ENRICO ZANIBONI Vis. tel. esente per fini istituzionali

7-Mag-2014 9:27
Prot. n. 131679/2014

Scala originale: 1:1000
Dimensione cornice: 267.000 x 189.000 metri


Comune: MANTOVA
Foglio: 6

1 Particella: 217



N=5004800

E=1640500



Ufficio Provinciale di Mantova - Territorio
Servizi Catastali

Data: 06/05/2014 - Ora: 16.21.46 Fine
Visura n.: T233534 Pag: 1

Visura per immobile

Situazione degli atti informatizzati al 06/05/2014

Dati della richiesta		Comune di MANTOVA (Codice: E897)										
Catasto Fabbricati		Provincia di MANTOVA										
		Foglio: 6 Particella: 217 Sub.: 84										
Unità immobiliare												
N.	DATI IDENTIFICATIVI				DATI DI CLASSAMENTO				DATI DERIVANTI DA			
	Sezione Urbana	Foglio	Particella	Sub	Zona Cens.	Micro Zona	Categoria	Classe	Consistenza	Rendita		
1		6	217	84			C/6	5	15 m ²	Euro 58,10 L. 112.500	Voltura del 23/05/1985 n. 1108/1985 in atti dal 20/10/1987	
Indirizzo		VIA PAOLO BENTIVOGLIO;										
Notifica				Partita		1004987		Mod.58				

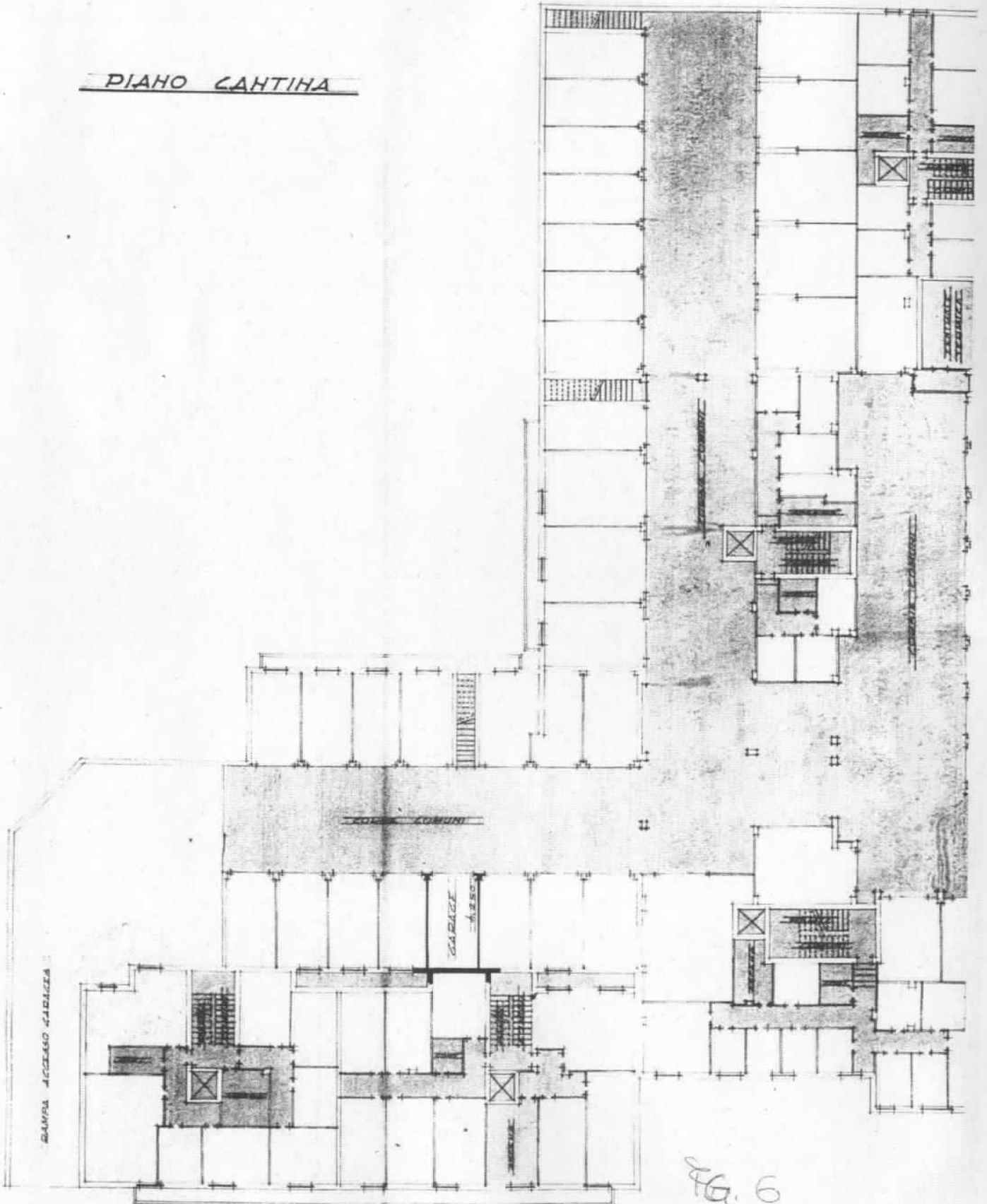
INTESTATO

N.	DATI ANAGRAFICI		CODICE FISCALE		DIRITTI E ONERI REALI	
1	COMUNE DI MANTOVA		00189800205		(1) Proprieta' per 1000/1000	
DATI DERIVANTI DA		del 23/05/1985 Voltura n. 1108/1985 in atti dal 20/10/1987 Repertorio n.: 2376 Rogante: MOLINARI Sede: MANTOVA Registrazione: UR Sede: MANTOVA n. 2193 del 28/05/1985				

Unità immobiliari n. 1

Visura telematica esente per fini istituzionali

PIANO CANTINA



VIA BENTIVOGLIO

FG. 6

217/84

1,50 x 5,20 = 2,50 (4)