

Sistema insediativo di matrice storica		Art. 25
[Symbol]	Nucleo di antica formazione	Art. 25.1
[Symbol]	Beni di rilevante valore storico culturale: luoghi fortificati	Art. 25.2
[Symbol]	Beni di rilevante valore storico culturale: luoghi della religione	Art. 25.3
[Symbol]	Beni di rilevante valore storico culturale: luoghi dell'abitato	Art. 25.4
[Symbol]	Beni di rilevante valore storico culturale: luoghi della produzione	Art. 25.5
[Symbol]	Beni di rilevante valore storico culturale: spazi ed elementi di interesse storico	Art. 25.6
[Symbol]	Beni di rilevante valore storico culturale: corti rurali e caselle	Art. 25.7
[Symbol]	Beni di rilevante valore storico culturale: luoghi storici	Art. 25.8
[Symbol]	Beni di rilevante valore storico culturale: parchi e giardini	Art. 25.9
[Symbol]	Beni di rilevante valore storico culturale: quartieri storici	Art. 25.10
Sistema della mobilità di matrice storica		Art. 26
[Symbol]	Via storica	Art. 26.1
[Symbol]	Percorso storico	Art. 26.2
[Symbol]	Stazioni ferroviarie	Art. 26.3
[Symbol]	Punto storico	Art. 26.4
Sistema irriguo di matrice storica		Art. 27
[Symbol]	Canali di matrice storica	Art. 27.1
[Symbol]	Manufatti idraulici di rilevante interesse storico	Art. 27.2
Sistemi dell'organizzazione del paesaggio agrario		Art. 28
[Symbol]	Asse rurali di campo	Art. 28.1
[Symbol]	Altri canali del reticolo storico	Art. 28.2
Luoghi della percezione e della memoria		Art. 29
[Symbol]	Rievocazione paesaggistica	Art. 29.1
[Symbol]	Rievocazione storica	Art. 29.2
[Symbol]	Visuali panoramiche	Art. 29.3

ESTRATTO P.G.T. COMUNE DI MANTOVA - Piano delle Regole - tavola PR1 - Modalità di intervento per destinazioni d'uso



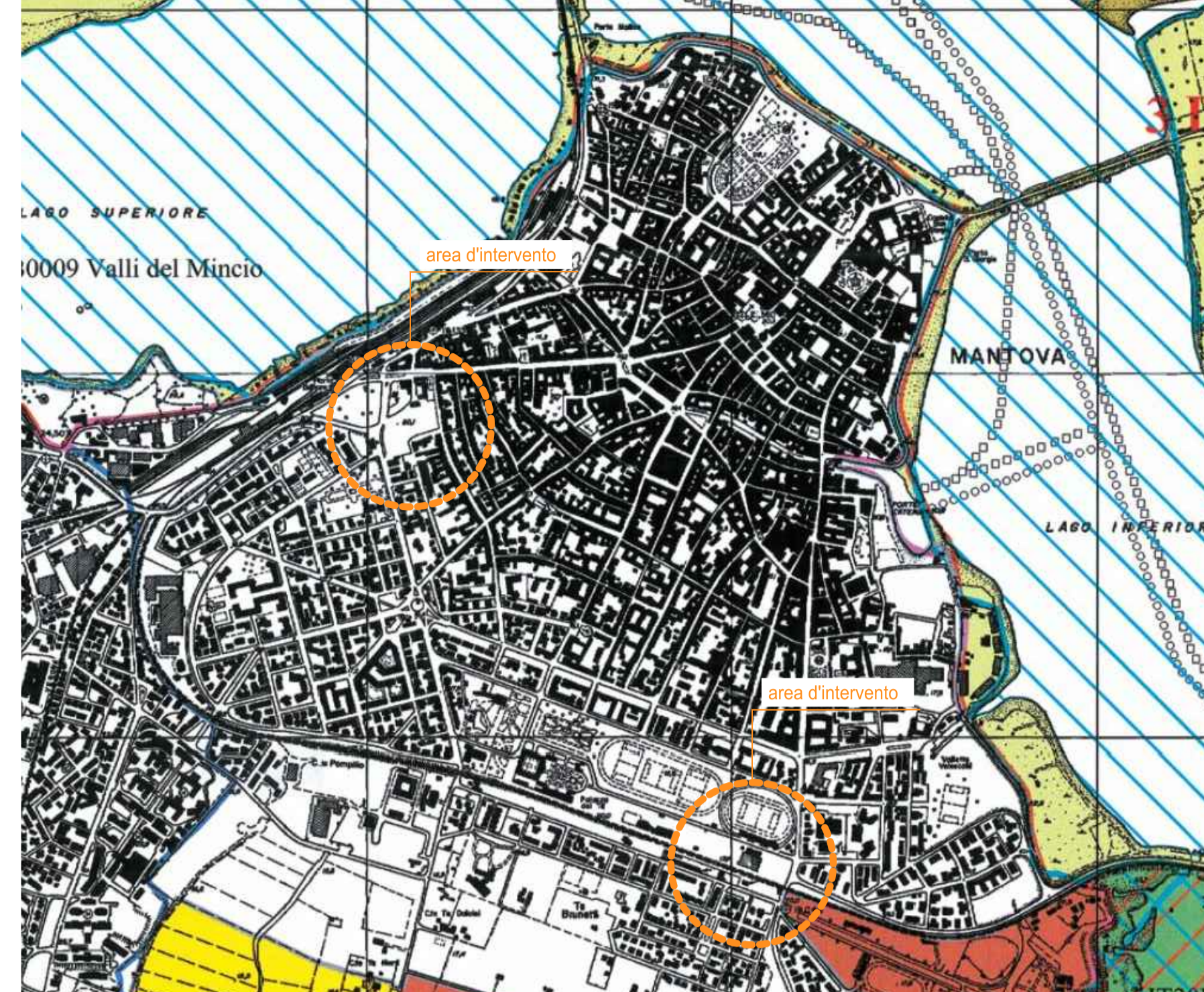
SISTEMA INSEDIATIVO CONSOLIDATO		
[Symbol]	Perimetro del tessuto urbano consolidato	
[Symbol]	Nucleo di antica formazione e relative aree di continuità	
[Symbol]	Perimetri dei nuclei di antica formazione	
[Symbol]	A1: "Città Vecchia" città della prima metà (XV-XVI sec.)	Art. 25.1, 25.2, 25.3, 25.4, 25.5, 25.6, 25.7, 25.8, 25.9, 25.10
[Symbol]	A2: Suburbio della prima metà (XV-XVI sec.) e seconda metà (XVII-XIX sec.)	Art. 25.1, 25.2, 25.3, 25.4, 25.5, 25.6, 25.7, 25.8, 25.9, 25.10
[Symbol]	A3: Aree con caratteristiche di continuità con l'area Urbana	Art. 25.1, 25.2, 25.3, 25.4, 25.5, 25.6, 25.7, 25.8, 25.9, 25.10
[Symbol]	A4: Borgo degli	Art. 25.1, 25.2, 25.3, 25.4, 25.5, 25.6, 25.7, 25.8, 25.9, 25.10
[Symbol]	Tessuti residenziali dei nuclei di antica formazione	
Tessuti consolidati esterni ai nuclei di antica formazione		
[Symbol]	Aree residenziali di Valletta Paoletti, Valletta Valobuchi e Viale Risorgimento	Art. 25.1, 25.2, 25.3, 25.4, 25.5, 25.6, 25.7, 25.8, 25.9, 25.10
[Symbol]	Aree residenziali	Art. 25.1, 25.2, 25.3, 25.4, 25.5, 25.6, 25.7, 25.8, 25.9, 25.10
[Symbol]	Aree per attività economiche	Art. 25.1, 25.2, 25.3, 25.4, 25.5, 25.6, 25.7, 25.8, 25.9, 25.10
[Symbol]	Aree per attività economiche di tipo produttivo e artigianale	Art. 25.1, 25.2, 25.3, 25.4, 25.5, 25.6, 25.7, 25.8, 25.9, 25.10
Trasformazioni del tessuto consolidato		
[Symbol]	Comparti assegnati a strumento attuativo approvato o titolo edilizio convenzionato	Art. 25.1, 25.2, 25.3, 25.4, 25.5, 25.6, 25.7, 25.8, 25.9, 25.10
[Symbol]	Comparto oggetto di Decreto di vincolo del 15.05.2009	Art. 25.1, 25.2, 25.3, 25.4, 25.5, 25.6, 25.7, 25.8, 25.9, 25.10
[Symbol]	Comparti da assegnare a pianificazione attuativa	Art. 25.1, 25.2, 25.3, 25.4, 25.5, 25.6, 25.7, 25.8, 25.9, 25.10
[Symbol]	Piani di completamento in ambito urbano	Art. 25.1, 25.2, 25.3, 25.4, 25.5, 25.6, 25.7, 25.8, 25.9, 25.10
[Symbol]	Ambiti dimessi o deperiti da assegnare a recupero e riqualificazione	Art. 25.1, 25.2, 25.3, 25.4, 25.5, 25.6, 25.7, 25.8, 25.9, 25.10
[Symbol]	Piano a destinazione produttiva prevalente	Art. 25.1, 25.2, 25.3, 25.4, 25.5, 25.6, 25.7, 25.8, 25.9, 25.10
[Symbol]	Immobili da assegnare a titolo edilizio convenzionato	Art. 25.1, 25.2, 25.3, 25.4, 25.5, 25.6, 25.7, 25.8, 25.9, 25.10
[Symbol]	Immobili da assegnare a titolo edilizio convenzionato	Art. 25.1, 25.2, 25.3, 25.4, 25.5, 25.6, 25.7, 25.8, 25.9, 25.10
Piani di lavoro		
[Symbol]	Aree logistiche e portuali a gestione pubblica	Art. 25.1, 25.2, 25.3, 25.4, 25.5, 25.6, 25.7, 25.8, 25.9, 25.10
[Symbol]	Aree logistiche e portuali soggette a pianificazione attuativa	Art. 25.1, 25.2, 25.3, 25.4, 25.5, 25.6, 25.7, 25.8, 25.9, 25.10
[Symbol]	Aree produttive private e servizi del porto	Art. 25.1, 25.2, 25.3, 25.4, 25.5, 25.6, 25.7, 25.8, 25.9, 25.10
[Symbol]	Canali di navigazione	Art. 25.1, 25.2, 25.3, 25.4, 25.5, 25.6, 25.7, 25.8, 25.9, 25.10
[Symbol]	Centro intermedio di Valerio	Art. 25.1, 25.2, 25.3, 25.4, 25.5, 25.6, 25.7, 25.8, 25.9, 25.10
TERRITORIO AGRICOLO		
[Symbol]	Aree agricole di valore paesaggistico	Art. 25.1, 25.2, 25.3, 25.4, 25.5, 25.6, 25.7, 25.8, 25.9, 25.10
[Symbol]	Aree agricole di valore produttivo	Art. 25.1, 25.2, 25.3, 25.4, 25.5, 25.6, 25.7, 25.8, 25.9, 25.10
[Symbol]	Aree agricole di interesse	Art. 25.1, 25.2, 25.3, 25.4, 25.5, 25.6, 25.7, 25.8, 25.9, 25.10
[Symbol]	Aree agricole soggette a trasformazione	Art. 25.1, 25.2, 25.3, 25.4, 25.5, 25.6, 25.7, 25.8, 25.9, 25.10
AREE DI NON TRASFORMAZIONE		
[Symbol]	Laghi di Mantova e principali corsi d'acqua	Art. 25.1, 25.2, 25.3, 25.4, 25.5, 25.6, 25.7, 25.8, 25.9, 25.10
[Symbol]	Habitat naturali e seminaturali	Art. 25.1, 25.2, 25.3, 25.4, 25.5, 25.6, 25.7, 25.8, 25.9, 25.10
[Symbol]	Verde di mitigazione ambientale	Art. 25.1, 25.2, 25.3, 25.4, 25.5, 25.6, 25.7, 25.8, 25.9, 25.10
[Symbol]	Punti di approdo turistico	Art. 25.1, 25.2, 25.3, 25.4, 25.5, 25.6, 25.7, 25.8, 25.9, 25.10
SISTEMA DELLE INFRASTRUTTURE		
[Symbol]	Aree per la viabilità	Art. 25.1, 25.2, 25.3, 25.4, 25.5, 25.6, 25.7, 25.8, 25.9, 25.10
[Symbol]	Infrastrutture ferroviarie	Art. 25.1, 25.2, 25.3, 25.4, 25.5, 25.6, 25.7, 25.8, 25.9, 25.10
[Symbol]	Distributori di carburante	Art. 25.1, 25.2, 25.3, 25.4, 25.5, 25.6, 25.7, 25.8, 25.9, 25.10
SISTEMA DEI SERVIZI E DEL VERDE DIFFUSO		
[Symbol]	Aree per attrezzature pubbliche e di interesse pubblico a generale	Art. 25.1, 25.2, 25.3, 25.4, 25.5, 25.6, 25.7, 25.8, 25.9, 25.10
[Symbol]	Aree per attrezzature private di interesse pubblico a generale	Art. 25.1, 25.2, 25.3, 25.4, 25.5, 25.6, 25.7, 25.8, 25.9, 25.10
TUTELA PAESAGGISTICA SOVRACOMUNALE		
[Symbol]	Zone di tutela Urbana	Art. 25.1, 25.2, 25.3, 25.4, 25.5, 25.6, 25.7, 25.8, 25.9, 25.10
[Symbol]	Buffer zone Urbana	Art. 25.1, 25.2, 25.3, 25.4, 25.5, 25.6, 25.7, 25.8, 25.9, 25.10
[Symbol]	Area di salvaguardia e riqualificazione dei laghi di Mantova: PTR art. 19 comma 2 (art. 25.1, 25.2, 25.3, 25.4, 25.5, 25.6, 25.7, 25.8, 25.9, 25.10)	Art. 25.1, 25.2, 25.3, 25.4, 25.5, 25.6, 25.7, 25.8, 25.9, 25.10
[Symbol]	Parco regionale del Mincio (art. 25.1, 25.2, 25.3, 25.4, 25.5, 25.6, 25.7, 25.8, 25.9, 25.10)	Art. 25.1, 25.2, 25.3, 25.4, 25.5, 25.6, 25.7, 25.8, 25.9, 25.10
[Symbol]	Zone di protezione speciale (art. 25.1, 25.2, 25.3, 25.4, 25.5, 25.6, 25.7, 25.8, 25.9, 25.10)	Art. 25.1, 25.2, 25.3, 25.4, 25.5, 25.6, 25.7, 25.8, 25.9, 25.10
[Symbol]	Siti di interesse comunitario (art. 25.1, 25.2, 25.3, 25.4, 25.5, 25.6, 25.7, 25.8, 25.9, 25.10)	Art. 25.1, 25.2, 25.3, 25.4, 25.5, 25.6, 25.7, 25.8, 25.9, 25.10
ALTRE TUTELE		
[Symbol]	Fascia di rispetto del dissesto (art. 25.1, 25.2, 25.3, 25.4, 25.5, 25.6, 25.7, 25.8, 25.9, 25.10)	Art. 25.1, 25.2, 25.3, 25.4, 25.5, 25.6, 25.7, 25.8, 25.9, 25.10
[Symbol]	Fascia di rispetto dei crateri (art. 25.1, 25.2, 25.3, 25.4, 25.5, 25.6, 25.7, 25.8, 25.9, 25.10)	Art. 25.1, 25.2, 25.3, 25.4, 25.5, 25.6, 25.7, 25.8, 25.9, 25.10
[Symbol]	Area di rispetto assoluto dei pozzi (art. 25.1, 25.2, 25.3, 25.4, 25.5, 25.6, 25.7, 25.8, 25.9, 25.10)	Art. 25.1, 25.2, 25.3, 25.4, 25.5, 25.6, 25.7, 25.8, 25.9, 25.10
[Symbol]	Area di rispetto dei pozzi (art. 25.1, 25.2, 25.3, 25.4, 25.5, 25.6, 25.7, 25.8, 25.9, 25.10)	Art. 25.1, 25.2, 25.3, 25.4, 25.5, 25.6, 25.7, 25.8, 25.9, 25.10
[Symbol]	Salvaguardia variante S.5.30 (opera concessa alla Mantova Cremonesi) (art. 25.1, 25.2, 25.3, 25.4, 25.5, 25.6, 25.7, 25.8, 25.9, 25.10)	Art. 25.1, 25.2, 25.3, 25.4, 25.5, 25.6, 25.7, 25.8, 25.9, 25.10

ESTRATTO P.G.T. COMUNE DI MANTOVA - Piano dei Servizi - tavola PS2 - Sistema dei servizi



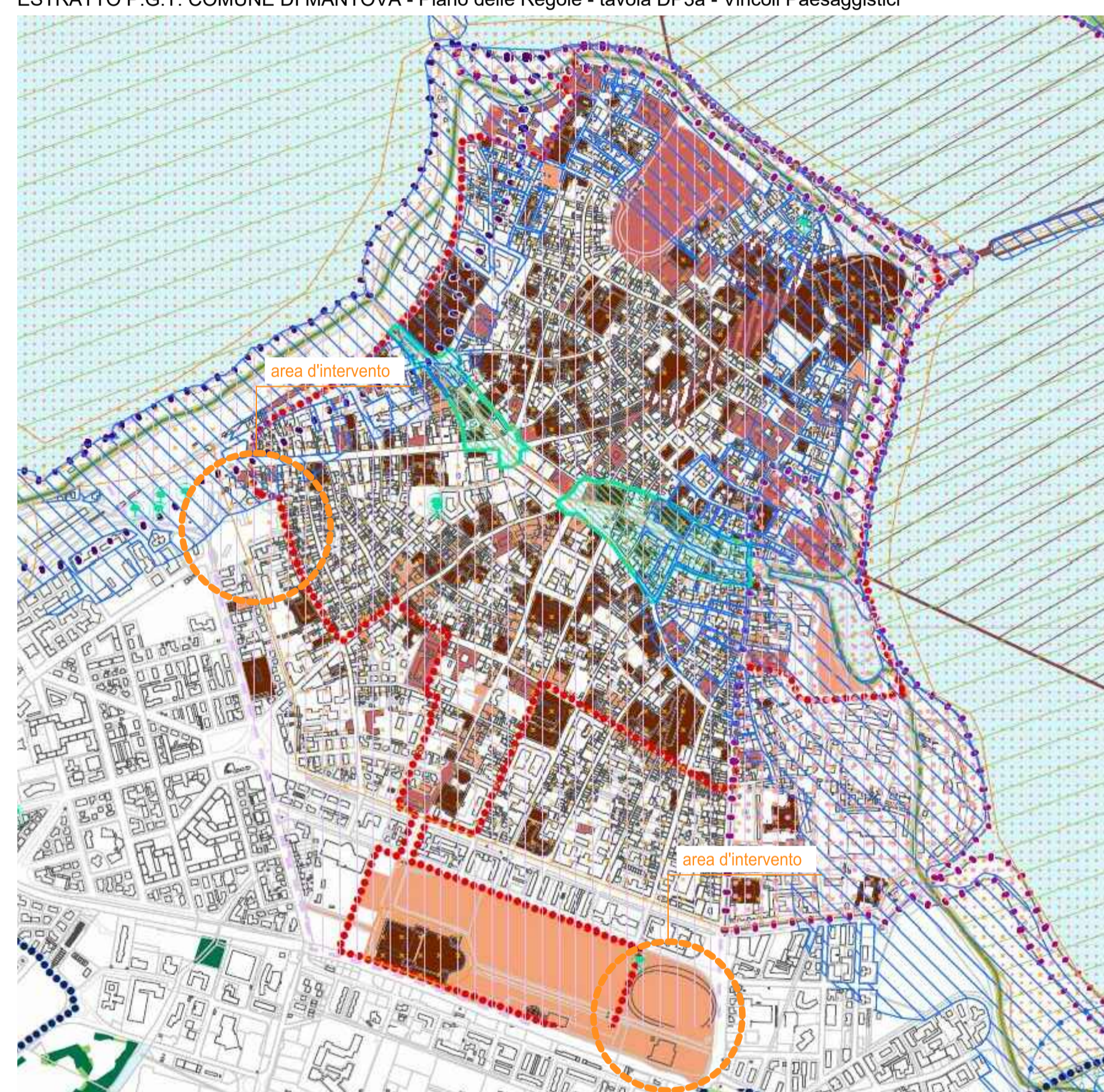
AREE ED ATTREZZATURE PUBBLICHE O DI INTERESSE PUBBLICO O GENERALE (PART. C1, C2, C3)		
[Symbol]	Servizi per l'assistenza all'infanzia e l'istruzione obbligatoria	
[Symbol]	Scolari per l'infanzia	
[Symbol]	Scolari primari	
[Symbol]	Scolari per l'istruzione superiore, universitaria e la ricerca scientifica	
[Symbol]	Scolari superiori di primo grado	
[Symbol]	Università	
[Symbol]	Tutti i gradi scolastici	
[Symbol]	Scolari superiori di secondo grado	
[Symbol]	Scolari per la sicurezza pubblica	
[Symbol]	Scolari per la sicurezza	
[Symbol]	Servizi pubblici o di interesse generale quali uffici e altre strutture da destinare a enti pubblici e parapubblici	
[Symbol]	Infrastrutture e servizi di interesse pubblico a generale	
[Symbol]	Altri pubblici o di interesse pubblico	
[Symbol]	Servizi per lo sport, lo spettacolo, lo cinema, la persona e il tempo libero	
[Symbol]	Musei	
[Symbol]	Teatri	
[Symbol]	Biblioteche e archivi	
[Symbol]	Servizi per il tempo libero e il turismo	
[Symbol]	Attrezzature sportive	
[Symbol]	Servizi per l'illuminazione e l'ospitalità di categorie biogenere	
[Symbol]	Edifici residenziali pubblici	
[Symbol]	Verde pubblico naturale ed attrezzato	
[Symbol]	Verde urbano	
[Symbol]	Verde monumentale: parco periburbano e verde dei laghi	
[Symbol]	Verde di quartiere	
[Symbol]	Piani, percorsi e camminamenti	
[Symbol]	Verde di area stradale	
[Symbol]	Verde di mitigazione ambientale	
[Symbol]	Servizi per la mobilità	
[Symbol]	Parcheggi e aree di sosta	
[Symbol]	Servizi per il trasporto pubblico	
[Symbol]	Elipsoide	
[Symbol]	Servizi per lo svago e attrezzature sanitarie	
[Symbol]	Primi ospedali o centri socio-sanitari	
[Symbol]	Primi, centri e servizi ASL	
[Symbol]	Residenze sanitarie per anziani	
[Symbol]	Altri servizi sanitari e sociali	
[Symbol]	Attrezzature religiose	
[Symbol]	Attrezzature religiose	
[Symbol]	Altri servizi e impianti di interesse pubblico	
[Symbol]	Infrastrutture tecnologiche	
[Symbol]	Opere idrauliche	
[Symbol]	Canali	
[Symbol]	Aree pubbliche di riserva	
[Symbol]	Aree ed attrezzature di interesse pubblico o generale di proprietà di privati (P2 - art. C3)	
[Symbol]	Servizi pubblici relativi ai immobili disposti nel PR	
Rete formata		
[Symbol]	Stazioni di livello provinciale	
[Symbol]	Stazioni di livello regionale	
[Symbol]	Stazioni di livello nazionale	
[Symbol]	Stazioni di livello internazionale	
Rete pubblica locale		
[Symbol]	Formate sovracomunali esistenti	
[Symbol]	Formate sovracomunali di progetto	
Neopiazze		
[Symbol]	Portici comunali	
[Symbol]	Portici turistici	

ESTRATTO P.G.T. COMUNE DI MANTOVA - Piano delle Regole - tavola DP3a - Vincoli Paesaggistici



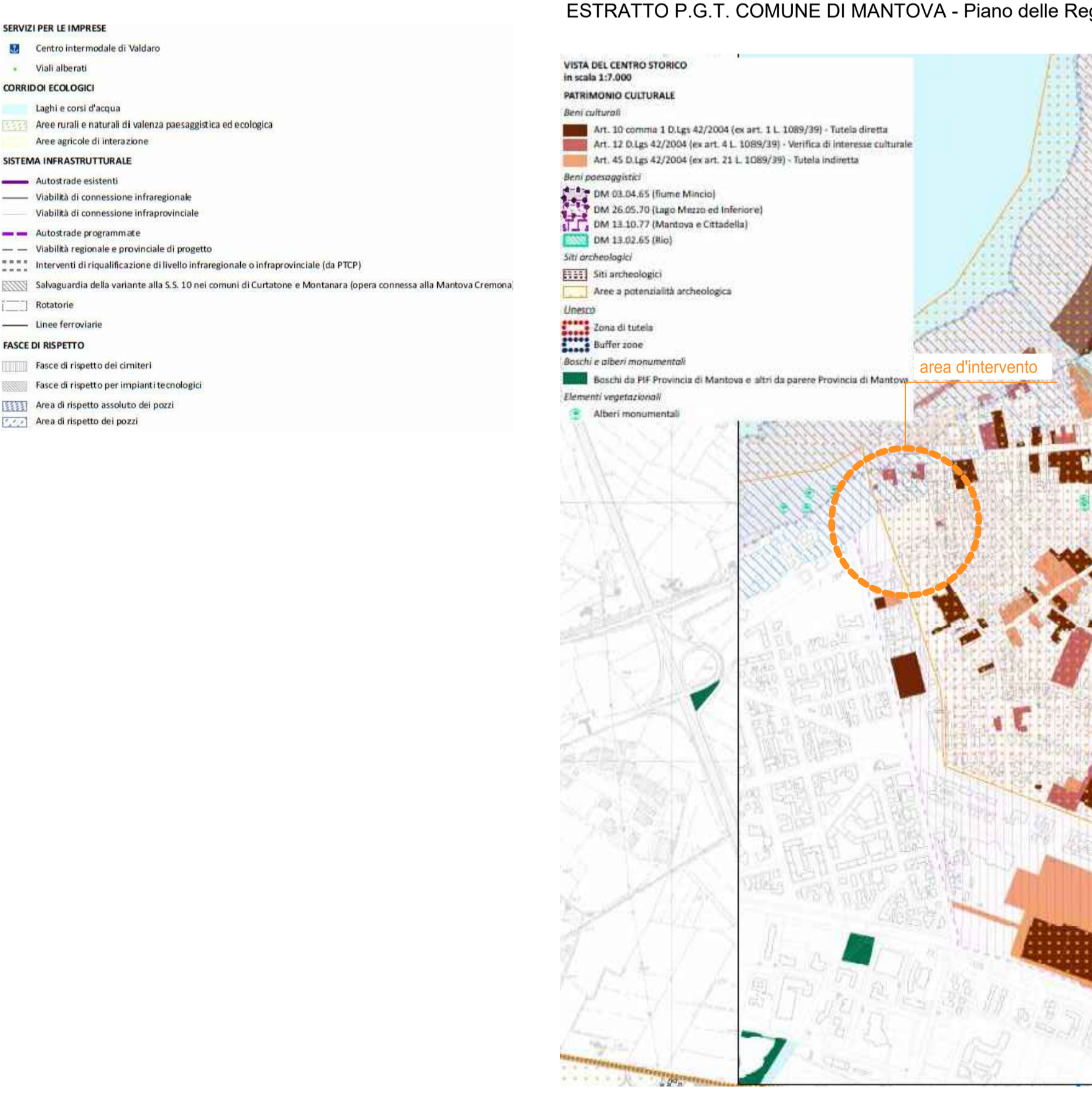
[Symbol]	CONFINI PARCO REGIONALE
[Symbol]	AMBITO DI VARIANTE
[Symbol]	Art. 17 RISERVE NATURALI: 1 - Valli del Mincio 2 - Vallazza
[Symbol]	Art. 17 AREA DI RISPETTO RISERVA NATURALE VALLI DEL MINCIO
[Symbol]	Art. 17 - RISERVA NATURALE VALLI DEL MINCIO (in salvaguardia)
[Symbol]	Art. 17 - AREA DI RISPETTO RISERVA NATURALE VALLI DEL MINCIO (in salvaguardia)
[Symbol]	Art. 18 - ZONA DI TUTELA DEI VALORI ECOLOGICI
[Symbol]	Art. 19 - ZONA DI RIEQUILIBRIO E TAMPONE ECOLOGICO
[Symbol]	Art. 20 - ZONA AD ATTREZZATURE DI SERVIZIO PER IL PARCO (aree 1-4)
[Symbol]	Art. 21 - ZONA DI RECUPERO AMBIENTALE
[Symbol]	Art. 22 - ZONA DESTINATA ALL'ATTIVITA' AGRICOLA
[Symbol]	Art. 23 - AGGREGATI STORICI E NUCLEI DI ANTICA FORMAZIONE
[Symbol]	Art. 24 - ZONA DI INDIATIVA COMUNALE ORIENTATA
[Symbol]	Art. 25 - AREA DI TUTELA DEI RILIEVI MORENICI
[Symbol]	SITO DI IMPORTANZA COMUNITARIA: IT20B0010 Vallazza IT20B0011 Bosco Fontana IT20B0014 Chivavica del Moro IT20B0017 Ansa e Valli del Mincio
[Symbol]	ZONA DI PROTEZIONE SPECIALE: IT20B0009 Valli del Mincio IT20B0010 Vallazza IT20B0011 Bosco Fontana
[Symbol]	AMBITO TERRITORIALE ESTRATTIVO ATEG5
[Symbol]	PIANO STRALCIO PER L'ASSETTO IDROGEOLOGICO, FASCIA FLUVIALE A
[Symbol]	PIANO STRALCIO PER L'ASSETTO IDROGEOLOGICO, FASCIA FLUVIALE B
[Symbol]	PIANO STRALCIO PER L'ASSETTO IDROGEOLOGICO, FASCIA FLUVIALE C
[Symbol]	LIMITI AREA DI PERTINENZA FLUVIALE
[Symbol]	IMMOBILI E ATTIVITA' INCOMPATIBILI
[Symbol]	CORRIDOI DI NAVIGAZIONE PER IL TRASPORTO MERCI
[Symbol]	CORRIDOI DI NAVIGAZIONE PER IL TRASPORTO PASSEGGERI
[Symbol]	PERIMETRO RISERVA NAZIONALE

ESTRATTO P.G.T. COMUNE DI MANTOVA - Piano delle Regole - tavola DP3a - Vincoli Paesaggistici



PATRIMONIO CULTURALE	
[Symbol]	Beni culturali
[Symbol]	Art. 10 comma 1 D. Lgs. 42/2004 (ex art. 1 L. 1089/93) - Tutela diretta
[Symbol]	Art. 12 D. Lgs. 42/2004 (ex art. 4 L. 1089/93) - Verifica di interesse culturale
[Symbol]	Art. 45 D. Lgs. 42/2004 (ex art. 21 L. 1089/93) - Tutela indiretta
[Symbol]	Sistema dei laghi di Mantova, del canale Rio, dei ponti dei Mulini e di San Giorgio
[Symbol]	Bene culturale
[Symbol]	Tutela indiretta e relativi ambiti
[Symbol]	Palazzo Ducale e castello di San Giorgio
[Symbol]	Tutela indiretta e relativi ambiti
Bene paesaggistico	
[Symbol]	DM 03.04.65 (fiume Mincio)
[Symbol]	DM 26.05.70 (Lago Mezzo ed inferiore)
[Symbol]	DM 13.10.77 (Mantova e Cittadella)
[Symbol]	DM 13.02.65 (Rio)
[Symbol]	Bene paesaggistico esterno al confine comunale
Siti archeologici	
[Symbol]	Siti archeologici
[Symbol]	Aree a potenzialità archeologica
[Symbol]	Punti di rinvenimenti archeologici
Boschi e alberi monumentali	
[Symbol]	Boschi da PIF Provincia di Mantova e altri da parere Provincia di Mantova
[Symbol]	Boschi da rilievo comunale (gennaio 2011)
[Symbol]	Alberi monumentali
Unesco	
[Symbol]	Zone di tutela
[Symbol]	Buffer zone
Aree tutelate per legge	
[Symbol]	Territori contenziosi ai laghi (art. 142 comma 1 lettera b D. Lgs. 42/2004)
[Symbol]	Fiumi, torrenti e corsi d'acqua pubblici e relative sponde (art. 142 comma 1 lettera b D. Lgs. 42/2004)
Aree protette	
[Symbol]	Parco regionale del Mincio
[Symbol]	Parco naturale del Mincio proposto
[Symbol]	Riserve naturali e relativo codice
PTR	
[Symbol]	Ambito di salvaguardia e riqualificazione dei laghi di Mantova: PTR art. 19 comma 2

ESTRATTO P.G.T. COMUNE DI MANTOVA - Piano delle Regole - tavola DP3a - Vincoli Paesaggistici- Dettaglio Centro Storico



VISTA DEL CENTRO STORICO IN scala 1:7.000	
PATRIMONIO CULTURALE	
[Symbol]	Beni culturali
[Symbol]	Art. 10 comma 1 D. Lgs. 42/2004 (ex art. 1 L. 1089/93) - Tutela diretta
[Symbol]	Art. 12 D. Lgs. 42/2004 (ex art. 4 L. 1089/93) - Verifica di interesse culturale
[Symbol]	Art. 45 D. Lgs. 42/2004 (ex art. 21 L. 1089/93) - Tutela indiretta
Bene paesaggistico	
[Symbol]	DM 03.04.65 (fiume Mincio)
[Symbol]	DM 26.05.70 (Lago Mezzo ed inferiore)
[Symbol]	DM 13.10.77 (Mantova e Cittadella)
[Symbol]	DM 13.02.65 (Rio)
Siti archeologici	
[Symbol]	Siti archeologici
[Symbol]	Aree a potenzialità archeologica
Boschi e alberi monumentali	
[Symbol]	Boschi da PIF Provincia di Mantova e altri da parere Provincia di Mantova
[Symbol]	Boschi da rilievo comunale (gennaio 2011)
[Symbol]	Alberi monumentali
Unesco	
[Symbol]	Zone di tutela
[Symbol]	Buffer zone
Aree tutelate per legge	
[Symbol]	Territori contenziosi ai laghi (art. 142 comma 1 lettera b D. Lgs. 42/2004)
[Symbol]	Fiumi, torrenti e corsi d'acqua pubblici e relative sponde (art. 142 comma 1 lettera b D. Lgs. 42/2004)
Aree protette	
[Symbol]</	