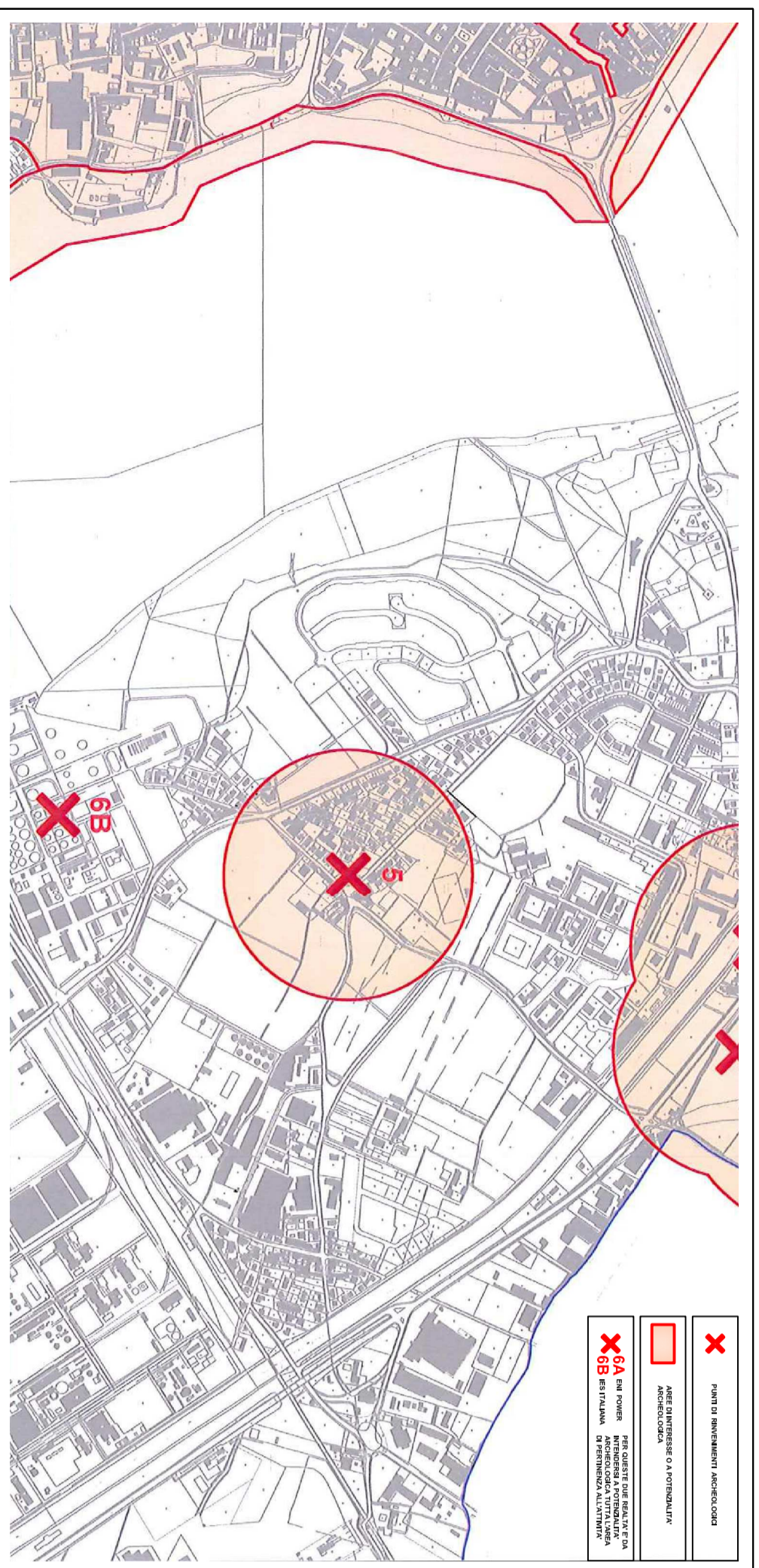
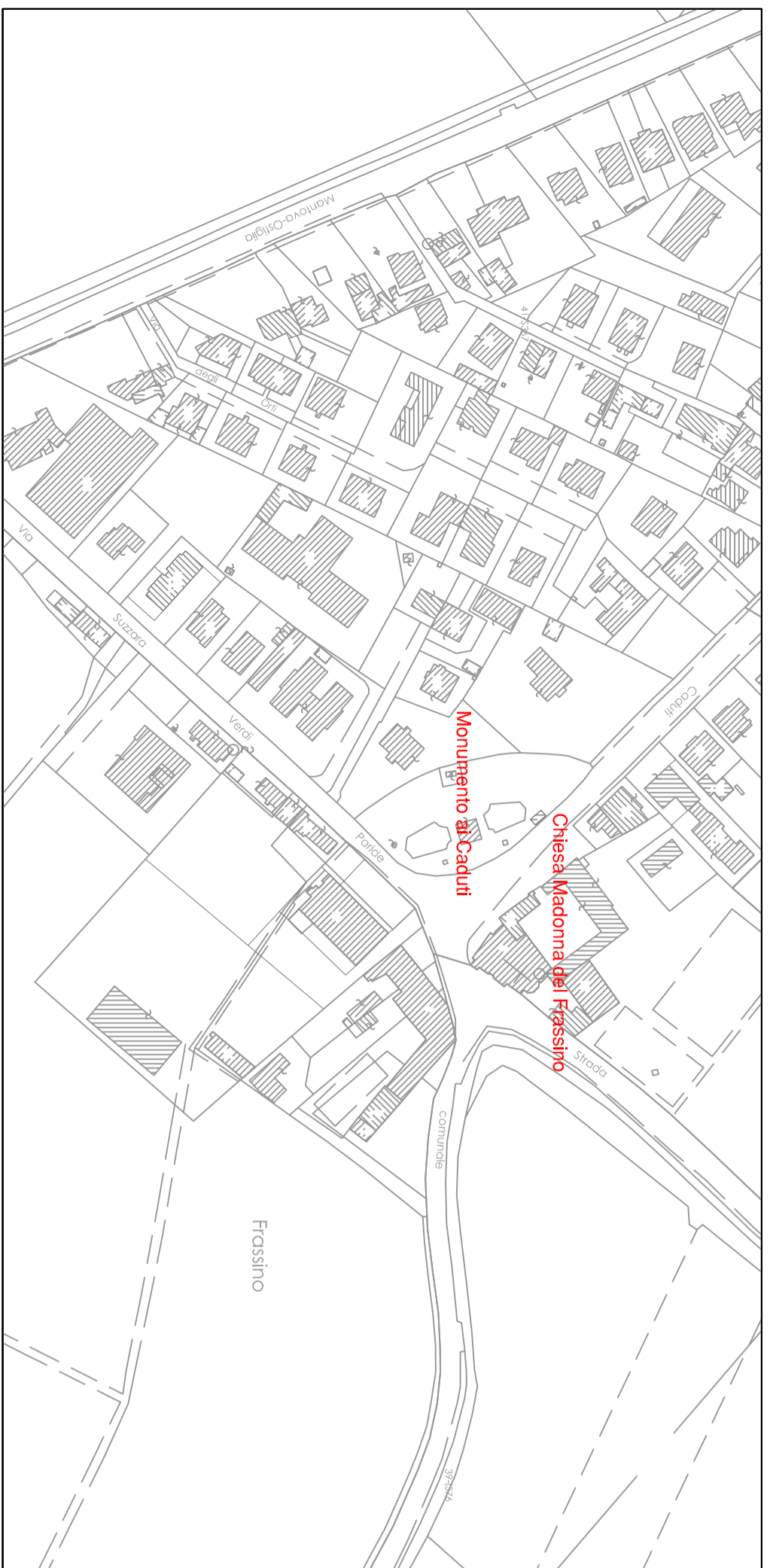




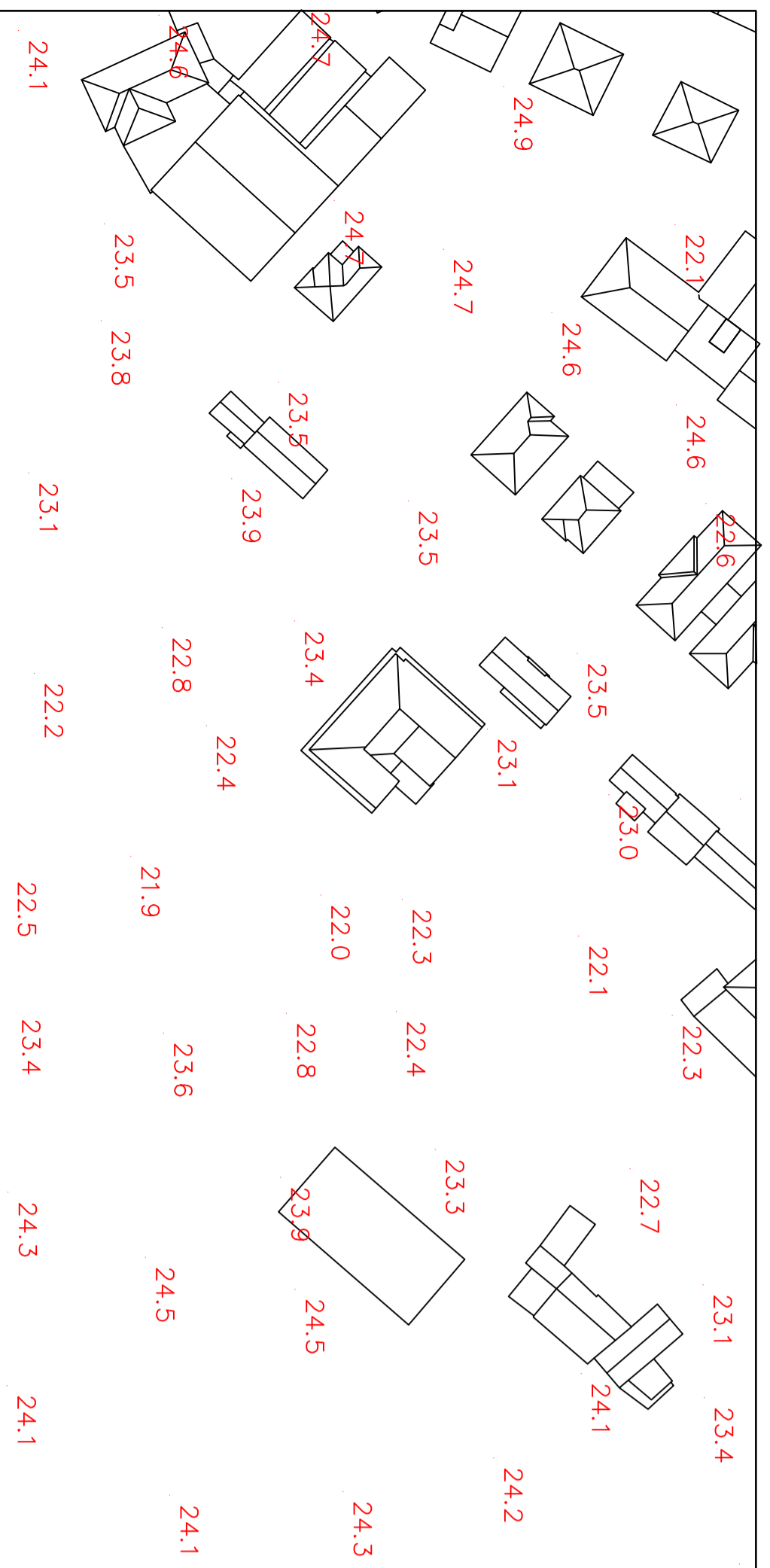
PGT - tav. PR 1 Modelli di intervento per destinazioni d'uso




Estratto tav. Siti Archeologici



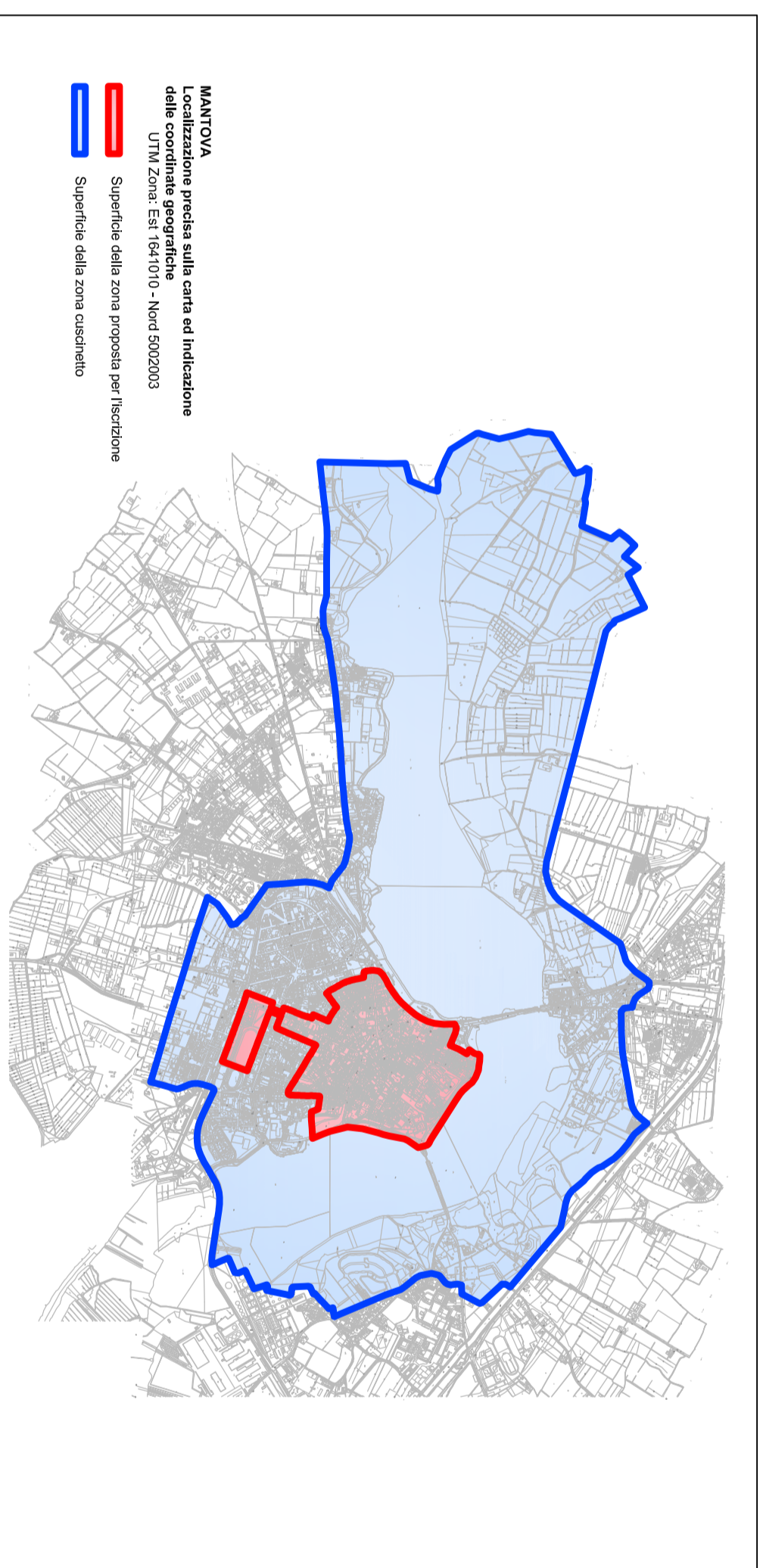
Estratto di Mappa Catastrale con Edifici Storici



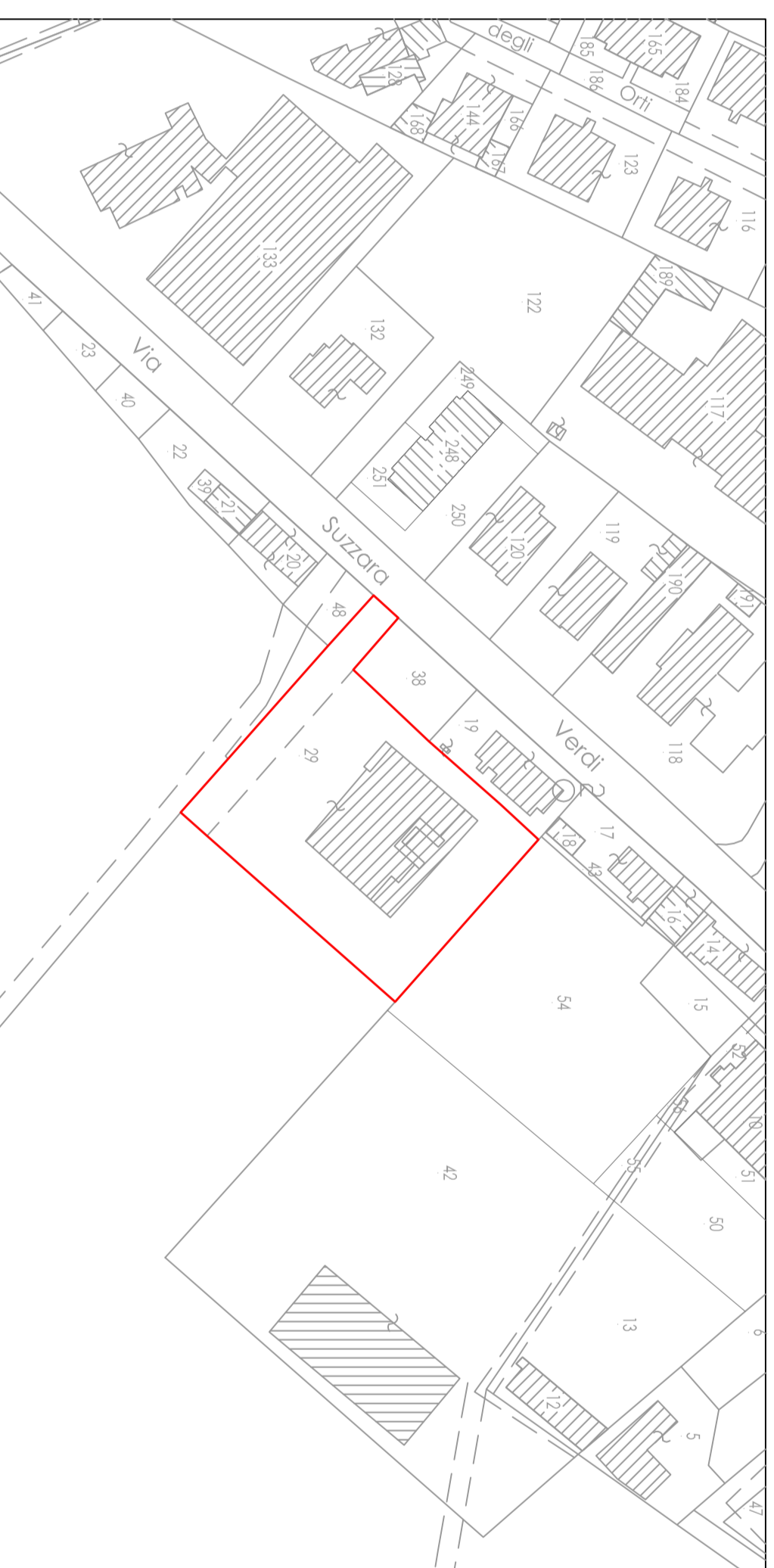
Estratto Mappa quote al suolo da Aerofotogrammetria volo anno 1999



PGT - tav. DP3a Vincioli paesaggistici



UNESCO - tav. 3A Buffer



Estratto di Mappa Catastrale Fig. 67 mappale 29



Estratto di Ortofoto volo anno 2010



**PROGETTO DEFINITIVO/ESECUTIVO
RIQUALIFICAZIONE BAGNO SCUOLA DELL'INFANZIA
OLGA VISENTINI**

CUP: I64H17000090004

FIG.	OGGETTO	TAVOLE
DM/1	INQUADRAMENTO	1
giugno 2017		varie

PROGETTISTI: Settore Lavori Pubblici
REALIZZAZIONE GRAFICA: Geom. Vincenzo Caldarilli

IL DIRIGENTE DEL SETTORE LL.PP.
Arch. Carmine Mastromarino